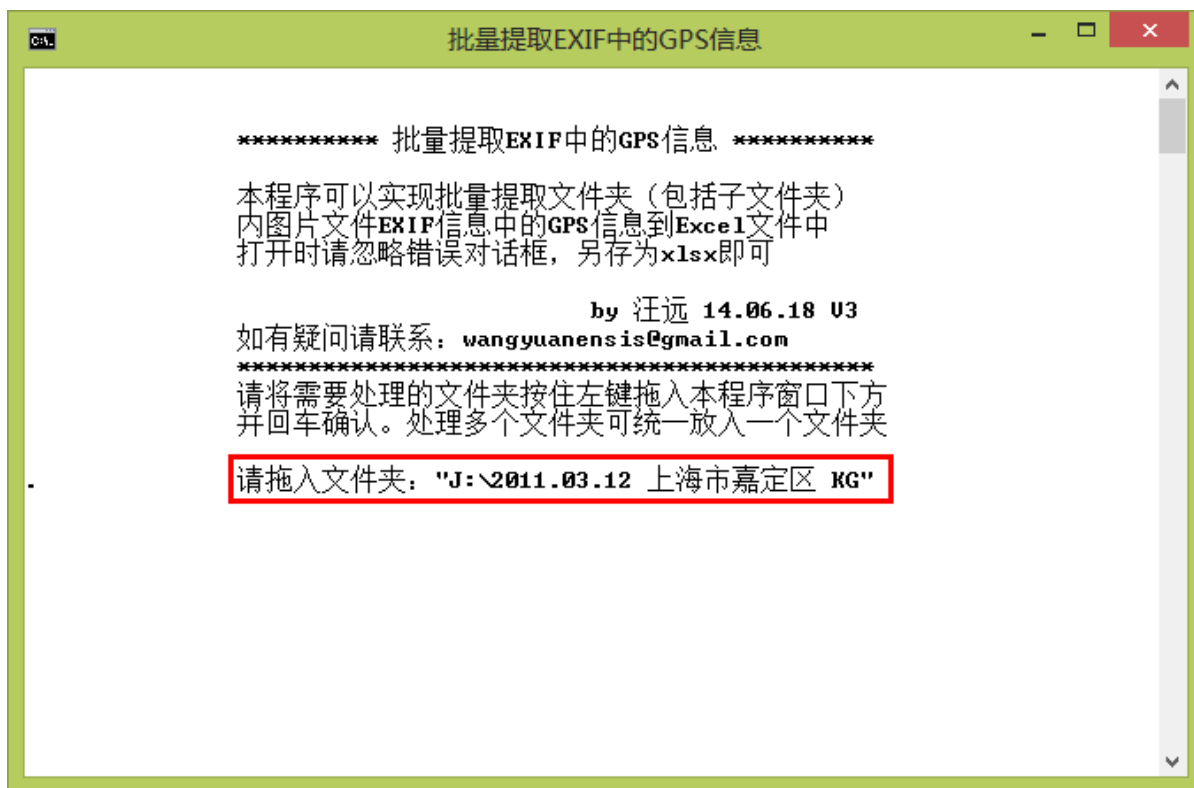
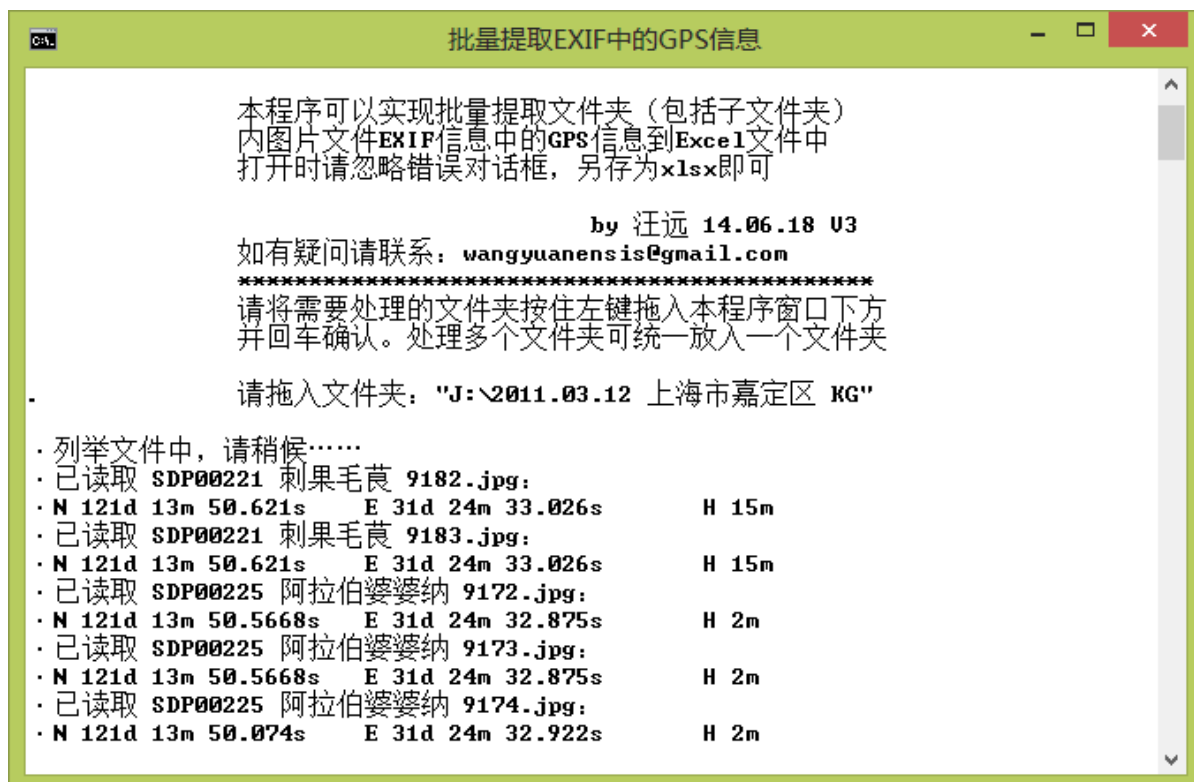


1、打开“批量提取 EXIF 中的 GPS 信息”

2、找到含有整合了 GPS 信息的照片文件夹，用鼠标拖入程序窗口



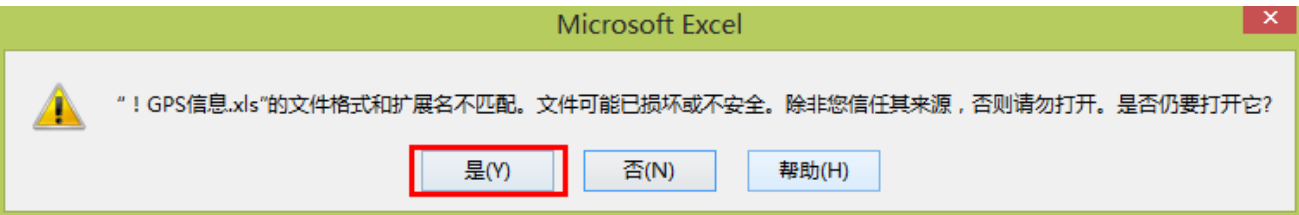
3、回车确认，程序会自动读取 GPS 信息，写入 Excel 文件



4、提取的 GPS 信息会写入图片文件夹下，“！GPS 信息.xls”



5、忽略打开时的错误对话框



6、打开后如果所示，若没有成功读取，会显示“无 GPS 信息”

	A	B	C	D	E
1	文件名	东经	北纬	海拔	文件位置
2	SDP00221 刺果毛茛 9182.jpg	无GPS信息	无GPS信息	无GPS信息	J:\2011.03.12 上海市嘉定区 KG\
3	SDP00221 刺果毛茛 9183.jpg	N 121d 13m 50.621s	E 31d 24m 33.026s	H 15m	J:\2011.03.12 上海市嘉定区 KG\
4	SDP00225 阿拉伯婆婆纳 9172.jpg	N 121d 13m 50.5668s	E 31d 24m 32.875s	H 2m	J:\2011.03.12 上海市嘉定区 KG\
5	SDP00225 阿拉伯婆婆纳 9173.jpg	N 121d 13m 50.5668s	E 31d 24m 32.875s	H 2m	J:\2011.03.12 上海市嘉定区 KG\
6	SDP00225 阿拉伯婆婆纳 9174.jpg	N 121d 13m 50.074s	E 31d 24m 32.922s	H 2m	J:\2011.03.12 上海市嘉定区 KG\
7	SDP00235 春飞蓬 9181.jpg	N 121d 13m 50.650s	E 31d 24m 32.8068s	H 4m	J:\2011.03.12 上海市嘉定区 KG\
8	SDP00243 车前 9120.jpg	N 121d 13m 50.210s	E 31d 24m 32.6772s	H 10m	J:\2011.03.12 上海市嘉定区 KG\
9	SDP00266 八角金盘 9175.jpg	N 121d 13m 48.371s	E 31d 24m 31.414s	H 1m	J:\2011.03.12 上海市嘉定区 KG\
10	SDP00272 白车轴草 9176.jpg	N 121d 13m 45.541s	E 31d 24m 28.818s	H 16m	J:\2011.03.12 上海市嘉定区 KG\
11	SDP00291 大吴风草 9184.jpg	N 121d 11m 57.847s	E 31d 24m 42.8652s	H 8m	J:\2011.03.12 上海市嘉定区 KG\
12	SDP00303 茶梅 9178.jpg	N 121d 11m 55.046s	E 31d 24m 42.372s	H 8m	J:\2011.03.12 上海市嘉定区 KG\
13	SDP00303 茶梅 9179.jpg	N 121d 11m 54.852s	E 31d 24m 42.343s	H 7m	J:\2011.03.12 上海市嘉定区 KG\
14	SDP00312 垂丝海棠 9180.jpg	N 121d 11m 51.695s	E 31d 24m 40.277s	H 10m	J:\2011.03.12 上海市嘉定区 KG\
15	SDP00314 '花叶' 青木 9171.jpg	N 121d 11m 51.558s	E 31d 24m 36.6732s	H 6m	J:\2011.03.12 上海市嘉定区 KG\
16	SDP00336 白杜 9177.jpg	N 121d 13m 41.3652s	E 31d 22m 53.695s	H 6m	J:\2011.03.12 上海市嘉定区 KG\

7、注意按规则命名图片文件及图片文件夹：

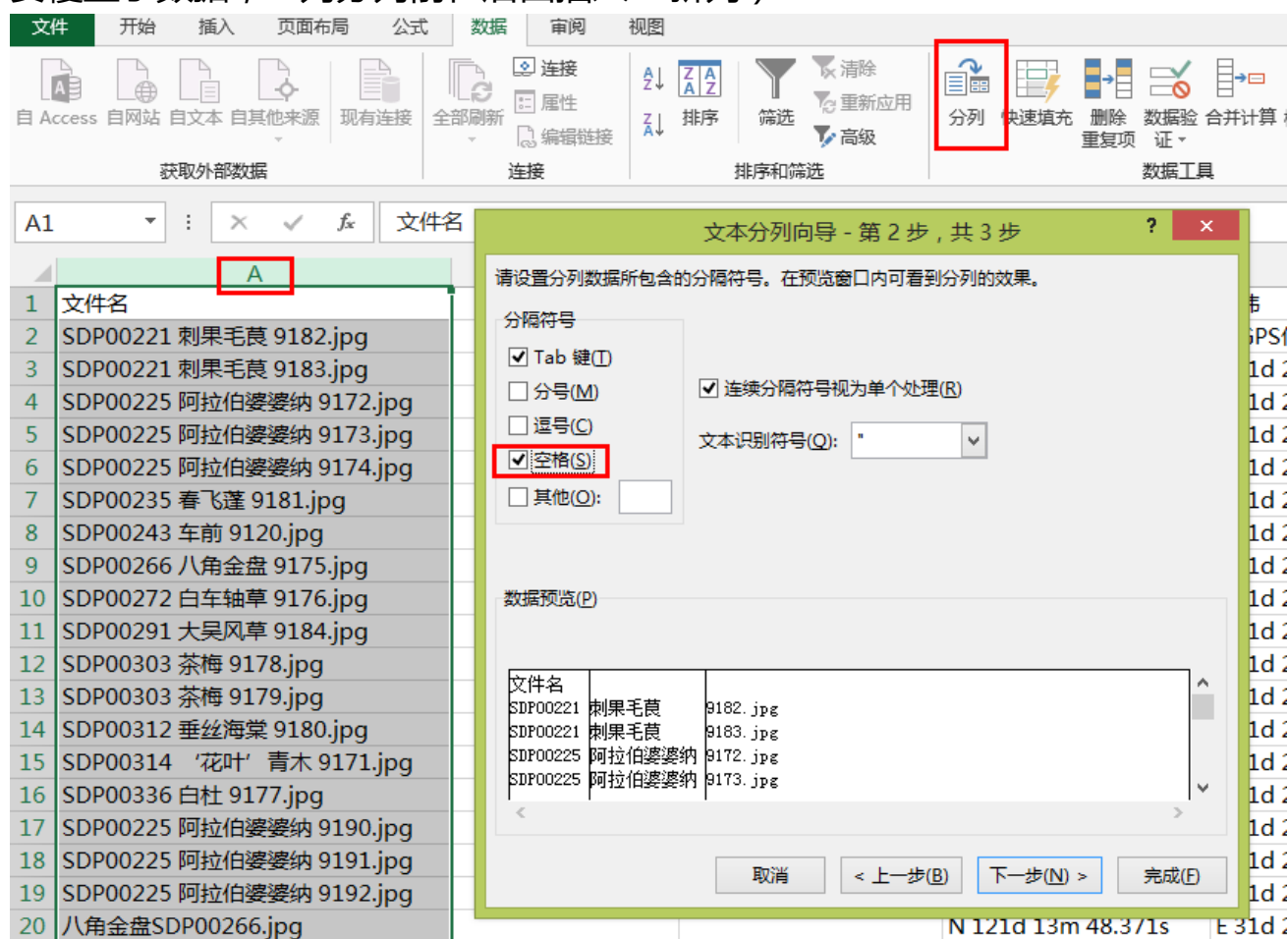
照片名称：采集号+空格+中文名+原始文件名；没有采集号的不写采集号

例：DSC01892.jpg 命名后→WY01939 钻叶紫菀 DSC01892.jpg

文件夹命名：时间+空格+采集地

例：2014.05.16 浙江省湖州市长兴县港东村

若按规则命名了图片文件及图片文件夹，则以“空格”分列 A 列及 E 列（注意不要覆盖了数据，A 列分列前在后面插入 2 新列）



文件 开始 插入 页面布局 公式 数据 审阅 视图

获取外部数据 连接 排序和筛选 数据工具

文本分列向导 - 第 2 步，共 3 步

请设置分列数据所包含的分隔符号。在预览窗口内可看到分列的效果。

分隔符号

- ☒ Tab 键(T)
- ☐ 分号(M)
- ☐ 逗号(C)
- ☒ 空格(S)
- ☐ 其他(O):

☒ 连续分隔符号视为单个处理(R)

文本识别符号(Q): "

数据预览(P)

文件名		
SDP00221	刺果毛茛	9182.jpg
SDP00221	刺果毛茛	9183.jpg
SDP00225	阿拉伯婆婆纳	9172.jpg
SDP00225	阿拉伯婆婆纳	9173.jpg

取消 < 上一步(B) 下一步(N) > 完成(F)

8、最终可以从“文件名”、“文件位置”分列、提取出“采集号”、“中文名”、“省”、“采集地”等信息，和其他信息整合即成为电子数据。注意另存为xlsx文件，避免打开时的错误对话框

	A	B	C	D	E	F	G	H
1	采集号	中文名	东经	北纬	海拔	采集日期	省	采集地
2	SDP00221	刺果毛茛	无GPS信息	无GPS信息	无GPS信息	2011.03.12	上海市	嘉定区KG
3	SDP00221	刺果毛茛	N 121d 13m 50.621s	E 31d 24m 33.026s	H 15m	2011.03.12	上海市	嘉定区KG
4	SDP00225	阿拉伯婆婆纳	N 121d 13m 50.5668s	E 31d 24m 32.875s	H 2m	2011.03.12	上海市	嘉定区KG
5	SDP00225	阿拉伯婆婆纳	N 121d 13m 50.5668s	E 31d 24m 32.875s	H 2m	2011.03.12	上海市	嘉定区KG
6	SDP00225	阿拉伯婆婆纳	N 121d 13m 50.074s	E 31d 24m 32.922s	H 2m	2011.03.12	上海市	嘉定区KG
7	SDP00235	春飞蓬	N 121d 13m 50.650s	E 31d 24m 32.8068s	H 4m	2011.03.12	上海市	嘉定区KG
8	SDP00243	车前	N 121d 13m 50.210s	E 31d 24m 32.6772s	H 10m	2011.03.12	上海市	嘉定区KG
9	SDP00266	八角金盘	N 121d 13m 48.371s	E 31d 24m 31.414s	H 1m	2011.03.12	上海市	嘉定区KG
10	SDP00272	白车轴草	N 121d 13m 45.541s	E 31d 24m 28.818s	H 16m	2011.03.12	上海市	嘉定区KG
11	SDP00291	大吴风草	N 121d 11m 57.847s	E 31d 24m 42.8652s	H 8m	2011.03.12	上海市	嘉定区KG
12	SDP00303	茶梅	N 121d 11m 55.046s	E 31d 24m 42.372s	H 8m	2011.03.12	上海市	嘉定区KG
13	SDP00303	茶梅	N 121d 11m 54.852s	E 31d 24m 42.343s	H 7m	2011.03.12	上海市	嘉定区KG
14	SDP00312	垂丝海棠	N 121d 11m 51.695s	E 31d 24m 40.277s	H 10m	2011.03.12	上海市	嘉定区KG
15	SDP00314	‘花叶’青木	N 121d 11m 51.558s	E 31d 24m 36.6732s	H 6m	2011.03.12	上海市	嘉定区KG
16	SDP00336	白杜	N 121d 13m 41.3652s	E 31d 22m 53.695s	H 6m	2011.03.12	上海市	嘉定区KG
17	SDP00225	阿拉伯婆婆纳	N 121d 13m 50.5668s	E 31d 24m 32.875s	H 2m	2011.03.12	上海市	嘉定区KG
18	SDP00225	阿拉伯婆婆纳	N 121d 13m 50.5668s	E 31d 24m 32.875s	H 2m	2011.03.12	上海市	嘉定区KG
19	SDP00225	阿拉伯婆婆纳	N 121d 13m 50.074s	E 31d 24m 32.922s	H 2m	2011.03.12	上海市	嘉定区KG