

2023年注册测绘师考试综合真题考点银凹讲堂覆盖命中情况 (不完全统计)

欢迎加入银凹讲堂注册测绘师考试交流QQ群！

1群：383783530；2群：977092535；3群：188492973；

4群：125199280；5群：177841529。

注意：加其中1个群，不要重复加群！

【2023年综合真题】建筑密集区的房产控制点间距一般是()m。

A.50 B.100 C.150 D.200

【B】考点覆盖：《综合培训教材》银凹2023版 4.2.2 解析：建筑物密集区的控制点平均间距在100m 左右。

【2023年综合真题】房产区的划分可依据()。

A. 市 B.县 C. 街道 D. 乡镇
E. 按房地产管理划分的区域

【CDE】考点覆盖：《综合培训教材》银凹2023版 4.3.1.1 解析：房产区以市行政建制区的街道办事处、镇(乡)的行政辖区，或根据房地产管理划分的区域为基础划定。

【2023年综合真题】下列以顶盖投影为准计算面积的是()。

A. 独立柱门廊 B. 架空通廊
C. 结构内的阳台 D. 结构外的阳台

【A】考点覆盖：《综合培训教材》银凹2023版 4.6.4 解析：独立柱的门廊以顶盖投影为准测量。

【2023年综合真题】计算全部建筑面积的是()。

A. 房间内安装的上货平台 B. 套内未封闭阳台
C. 楼房内垂直方向管道井 D. 有围护无上盖的室外楼梯

【C】考点覆盖：《综合培训教材》银凹2023版 4.6.5 解析：楼梯间、电梯(观光梯)井、提物井、垃圾道、管道井等均按房屋自然层计算面积。

【2023年综合真题】下列建筑部位可被分摊的是()。

A. 屋顶的花园广场 B. 为多幢服务的门卫室
C. 地下室人防车库 D. 楼内公共走廊

【D】考点覆盖：《综合培训教材》银凹2023版 4.6.6.1 解析：为多幢服务的门卫室、地下室人防车库不可被分摊。

【2023年综合真题】地籍控制网可以分为几个层级()。

- A. 二 B. 三 C. 四 D. 五

【A】考点覆盖：《综合培训教材》银凹2023版 5.3 解析：测量控制网分为首级控制网和图根控制网。

【2023年综合真题】不可用于集体土地所有权调查的比例尺是()。

- A. 1:1000 B. 1:10000 C. 1:50000 D. 1:100000

【D】考点覆盖：《综合培训教材》银凹2023版 5.5.3.1 解析：集体土地所有权调查的地籍图比例尺没有1:10万。

【2023年综合真题】关于边界协议书附图比例尺的说法正确的是()。

- A. 省级行政区可选用 1:50000
B. 省级以下行政区可选用 1:10000
C. 地形地物稀少地区可适当放大比例尺
D. 同条边界应采用相同比例尺
E. 同地区应与勘界工作用图一致

【ABDE】考点覆盖：《综合培训教材》银凹2023版 6.1.2

【2023年综合真题】下列边界点和界桩点的说法中，正确的是()。

- A. 界桩点可以是边界点 B. 界桩点一定在边界线上
C. 边界点一定是界桩点 D. 界桩点一定是边界点

【A】考点覆盖：《综合培训教材》银凹2023版 6.2.3.1 解析：边界点一定在边界线上，但边界点上不一定全部都设置界桩。

【2023年综合真题】制作边界地形图，最小比例尺应该是()。

- A. 1:5000 B. 1:1 万 C. 1:5 万 D. 1:10万

【D】考点覆盖：《综合培训教材》银凹2023版 6.2.1 解析：边界地形图的比例尺有1:5000、1:1 万、1:5万、1:10万。

【2023年综合真题】界桩点至方位物距离测量取位至()m。

- A. 0.001 B. 0.01 C. 0.1 D. 1

【C】考点覆盖：《综合培训教材》银凹2023版 6.3.3 解析：界桩点至方位物的距离要求量至0.1m。

【2023年综合真题】竖直航空摄影中像片倾斜角一般不大于()。

- A.3° B.1°
C.1.5° D.2°

【D】考点覆盖：《综合培训教材》银凹2023版 7.1.3 解析：竖直航空摄影尽可能获取像片倾角小的像片，一般不应大于2°。

【2023年综合真题】IMU/GPS 航摄无法同步获取()。

- A. 摄站坐标 B.影像姿态 C.像片外方位元素 D. 像控点坐标

【D】考点覆盖：《综合培训教材》银凹2023版 8.7.3 解析：IMU 获取姿态，GPS 获取位置，即像片外方位元素。

【2023年综合真题】像点位移计算公式中， $v \times t / GSD, GSD$ 表示什么()。

- A.地面分辨率 B.飞行速度 C. 曝光时间 D.航高

【A】考点覆盖：《综合培训教材》银凹2023版 7.1.2 解析：位移=飞机飞行速度×曝光时间/地面分辨率。

【2023年综合真题】外方位线元素的坐标系是()。

- A.像平面坐标系 B. 框标坐标系
C.地面空间坐标系 D. 像空间坐标系

【C】考点覆盖：《综合培训教材》银凹2023版 8.2.1 解析：线元素是用来描述摄影瞬间，摄影中心S 在所选定的地面空间坐标系中的坐标值。

【2023年综合真题】下列哪种卫星具有同轨立体成像能力()。

- A.北斗卫星 B.高分七号
C.吉林一号01B宽幅卫星 D. 高分一号

【B】考点覆盖：银凹2023综合第9套题第95题 第8套题第54题 解析：高分七号是亚米级高分辨率立体测绘卫星，可测制1:10000比例尺地形图。

【2023年综合真题】1:2000 航摄测图中，像控点高程中误差不应超过基本等高距的()。

- A.1/5 B.1/20 C.1/15 D.1/10

【D】考点覆盖：银凹2023综合第4套题第44题 解析：对于1:500-1:1 万地形图，高程中误差不超过1/10基本等高距。

【2023年综合真题】下列属于间接解译标志的是()。

- A. 高楼阴影
- B. 足球场大小
- C. 码头纹理
- D. 飞机与机场跑道间的位置关系

【D】考点覆盖：《综合培训教材》银凹2023版 8.6.1 解析：直接解译标志包括：形状、大小、阴影、色调、颜色、纹理、图案、位置和布局。

【2023年综合真题】1:2000 DEM 格网的尺寸应不大于()。

- A.0.5
- B.1
- C.2
- D.2.5

【C】考点覆盖：《综合培训教材》银凹2023版 8.8.1 解析：1:500 至 1:2000 的格网尺寸不应大于0.001×成图比例尺分母。

【2023年综合真题】点云数据常用格式是()。

- A.tiff
- B.las
- C.bmp
- D.osgb

【B】考点覆盖：银凹2023综合第9套题第51题 第11套题第69题 解析：AC 是图片格式，D 是三维模型格式。

【2023年综合真题】以下作业方法中，常用来制作城市三维模型的有()

- A.GNSS 测量
- B. 卫星遥感
- C.DSM 方法
- D. 倾斜摄影
- E. 激光扫描

【DE】考点覆盖：《综合培训教材》银凹2023版 8.9.3 银凹2023综合第9套题第57题

【2023年综合真题】1:5 万地形图可以划分为多少幅1:2000 地形图 ()。

- A.576
- B.256
- C.128
- D.1296

【A】考点覆盖：《综合培训教材》银凹2023版 9.1.5.2

【2023年综合真题】地理信息系统的分为专业应用地理信息系统、专项应用地理信息系统和()

- A. 基础地理信息系统
- B. 区域地理信息系统
- C. 统计分析地理信息系统
- D. 地理信息系统工具

【A】考点覆盖：《综合培训教材》银凹2023版 10.1.1.3

【2023年综合真题】不属于空间拓扑关系描述的是()。

- A. 对象1在对象2外
- B. 对象1与对象2相交
- C. 对象1与对象2相距1公里
- D. 对象1在对象2内

【C】考点覆盖：《综合培训教材》银凹2023版 10.7.2.1

【2023年综合真题】提高栅格数据精度可以采用的方法是()。

- A. 增大栅格单元尺寸
- B. 减少栅格单元尺寸
- C. 改变栅格结构
- D. 压缩栅格数据

【B】考点覆盖：银凹2023综合第4套题第66题

【2023年综合真题】统计某行政区域内土地分类采用哪种空间分析方法 ()。

- A. 叠置分析
- B. 缓冲区分析
- C. 路径分析
- D. 地形分析

【A】考点覆盖：银凹2023综合第3套题第66题

【2023年综合真题】在 GIS 系统中，筛选出产业园区内储备地块可采用叠置分析中的()方法。

- A. Identity (识别)
- B. Union (联合)
- C. Erase (擦除)
- D. Update (更新)

【A】考点覆盖：银凹2023综合第9套题第60题

【2023年综合真题】E-R 图中，方框和菱形分别表示()。

- A. 实体、属性
- B. 属性、实体
- C. 联系、实体
- D. 实体、联系

【D】考点覆盖：银凹2023综合第1套题第56题

【2023年综合真题】导航电子地图的基本功能不包含 ()。

- A. 路径规划
- B. 语音播报
- C. 地图编辑
- D. 地图更新

【C】考点覆盖：《综合培训教材》银凹2023版 11.1.2

【2023年综合真题】模拟发布时的用户使用环境的测试称为()

- A. 安全测试
- B. α 测试
- C. β 测试
- D. 白盒测试

【B】 考点覆盖：《综合培训教材》银凹2023版 11.2.3.3

银凹讲堂QQ5群：177841529

银凹测绘师讲堂三科全程通关辅导班辅导方案

全套解决方案最终包括：

1、银凹讲注册测绘师三科全程视频课程 预计总节数 200 节左右

课程包含五大板块

(1) 测绘综合能力及案例分析精讲视频

(2) 测绘管理与法律法规精讲视频

(3) 测绘综合能力真题详解视频

(4) 测绘案例分析真题详解视频

(5) 测绘管理与法律法规真题详解视频

2、全套 4 本最新版《全国注册测绘师资格考试培训教材》和《注册测绘师资格考试真题汇编》纸质版

3、送 学员内部辅导 VIP 群。

4、送 （以下均为电子版）测绘师规范大全；模拟题

如何报名？

扫描下方二维码访问银凹测绘师讲堂网易云课堂


报名咨询Q群：177841529



银凹测绘师讲堂
网易云课堂



银凹测绘师讲堂
淘宝旗舰店



银凹测绘师讲堂
Q 群 177841529

2024 版《全国注册测绘师资格考试培训教材》和《注册测绘师资格考试真题汇编》
纸质版【银凹主编】一套 4 本具体如下：

1. 《综合（上）——教材》纸质版
2. 《综合（下）——真题及答案和解析汇编》纸质版（2011～2022 十二年真题）
3. 《法规教材真题一本通》纸质版（附 2018～2020、2022 四年真题和 2021 一年仿真及答案和解析），另 2011～2017 七年真题为 PDF 电子版
4. 《案例一本通——背诵宝典和真题及参考答案汇编》纸质版（2011～2019、2022 十年真题）


注：后期会追加最新真题 PDF 版（如有）


如何获得【银凹主编】一套 4 本？

扫描下方二维码，下单 199 套餐（以当时价格为准），赠送一套 4 本



199套餐（以当时价格为准）





【专家介绍】

银凹

网易云课堂年度新势力讲师奖牌获得者

执有注册测绘师、一级注册建造师、注册咨询工程师（投资）、注册监理工程师四证
6年注册测绘师授课、教研经验

在原国家测绘局《中国测绘报》、原国土资源部《中国国土资源报》、自然资源部《中国矿业报》发表过文章