

C.5 第三次全国国土调查工作分类图式、图例、色标

表 C.1 为第三次全国国土调查工作分类图式、图例、色标,表 C.2 为城镇村及工矿用地图式、图例、色标。

表 C.1 第三次全国国土调查工作分类图式、图例、色标


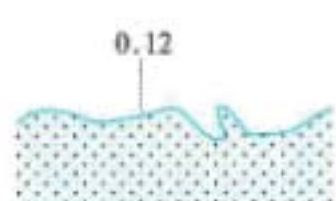



地类编码	地类名称	编码式样	符号式样	RGB	CMYK
0303	红树林地			R0 G85 B42 R49 G173 B105	C100 M0 Y100 K50 C65 M0 Y75 K0
0304	森林沼泽			R0 G85 B42 R49 G173 B105	C100 M0 Y100 K50 C65 M0 Y75 K0
0306	灌丛沼泽			R0 G146 B63 R100 G185 B104	C100 M0 Y100 K0 C50 M0 Y75 K0
0402	沼泽草地			R0 G146 B63 R131 G194 B56	C100 M0 Y100 K0 C40 M0 Y95 K0
0603	盐田			R0 G147 B221 R0 G147 B221	C100 M0 Y0 K0 C100 M0 Y0 K0
1105	沿海滩涂			R96 G93 B92 R179 G222 B248	C0 M0 Y0 K70 C20 M0 Y10 K0
1106	内陆滩涂			R96 G93 B92 R179 G222 B248	C0 M0 Y0 K70 C20 M0 Y10 K0
1108	沼泽地			R0 G147 B221 R175 G200 B220	C100 M0 Y0 K0 C25 M10 Y10 K0
0101	水田			R0 G160 B100 R248 G208 B114	C100 M0 Y100 K0 C0 M15 Y60 K0
0102	水浇地			R0 G160 B100 R252 G234 B158	C100 M0 Y100 K0 C0 M6 Y38 K0

表 C.1 第三次全国国土调查工作分类图式、图例、色标(续)






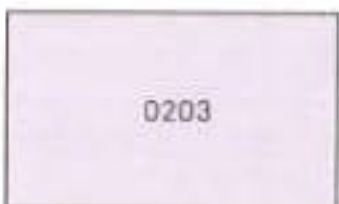
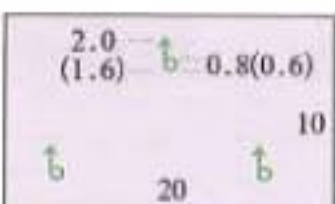









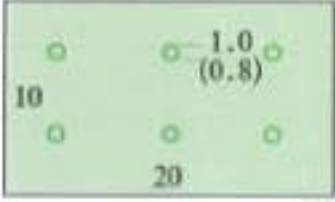
地类编码	地类名称	编码式样	符号式样	RGB	CMYK
0103	旱地			R0 G160 B100 R255 G251 B177	C100 M0 Y100 K0 C0 M0 Y30 K0
0201	果园			R0 G160 B100 R214 G167 B201	C100 M0 Y100 K0 C10 M30 Y0 K0
0202	茶园			R0 G160 B100 R213 G167 B176	C100 M0 Y100 K0 C10 M30 Y15 K0
0203	橡胶园			R0 G160 B100 R231 G204 B226	C100 M0 Y100 K0 C6 M15 Y0 K0
0204	其他园地			R0 G160 B100 R231 G204 B226	C100 M0 Y100 K0 C6 M15 Y0 K0
0301	乔木林地			R0 G85 B42 R49 G173 B105	C100 M0 Y100 K50 C65 M0 Y75 K0
0302	竹林地			R0 G85 B42 R49 G173 B105	C100 M0 Y100 K50 C65 M0 Y75 K0
0305	灌木林地			R0 G146 B63 R100 G185 B104	C100 M0 Y100 K0 C50 M0 Y75 K0
0307	其他林地			R0 G146 B63 R151 G207 B178	C100 M0 Y100 K0 C30 M0 Y30 K0

表 C.1 第三次全国国土调查工作分类图式、图例、色标(续)

地类编码	地类名称	编码式样	符号式样	RGB	CMYK
0401	天然牧草地			R0 G146 B63 R131 G194 B56	C100 M0 Y100 K0 C40 M0 Y95 K0
0403	人工牧草地			R0 G146 B63 R154 G206 B127	C100 M0 Y100 K0 C30 M0 Y60 K0
0404	其他草地			R0 G146 B63 R200 G227 B160	C100 M0 Y100 K0 C15 M0 Y40 K0
05H1	商业服务业设施用地			R0 G0 B0 R226 G161 B149	C0 M0 Y0 K100 C5 M35 Y30 K0
0508	物流仓储用地			R0 G0 B0 R197 G154 B140	C0 M0 Y0 K100 C15 M35 Y37 K0
0601	工业用地			R0 G0 B0 R197 G154 B140	C0 M0 Y0 K100 C15 M35 Y37 K0
0602	采矿用地			R0 G0 B0 R197 G154 B140	C0 M0 Y0 K100 C15 M35 Y37 K0
0701	城镇住宅用地			R218 G37 B29 R229 G103 B102	C0 M100 Y100 K0 C0 M70 Y50 K0
0702	农村宅基地			R218 G37 B29 R236 G137 B138	C0 M100 Y100 K0 C0 M50 Y30 K0
08H1	机关团体新闻出版用地			R221 G19 B123 R241 G165 B180	C0 M100 Y0 K0 C0 M35 Y10 K0

表 C.1 第三次全国国土调查工作分类图式、图例、色标(续)

地类编码	地类名称	编码式样	符号式样	RGB	CMYK
08H2	科教文卫用地			R194 G193 B193 R241 G165 B180	C0 M0 Y0 K20 C0 M35 Y10 K0
0809	公共设施用地			R221 G19 B123 R241 G165 B180	C0 M100 Y0 K0 C0 M35 Y10 K0
0810	公园与绿地			R0 G146 B63 R129 G195 B93	C100 M0 Y100 K0 C40 M0 Y80 K0
09	特殊用地			R0 G0 B0 R193 G114 B97	C0 M0 Y0 K100 C15 M60 Y60 K0
1001	铁路用地			R0 G0 B0 R209 G201 B211	C0 M0 Y0 K100 C5 M8 Y0 K10
1002	轨道交通用地			R0 G0 B0 R209 G201 B211	C0 M0 Y0 K100 C5 M8 Y0 K10
1003	公路用地			R0 G0 B0 R210 G216 B201	C0 M0 Y0 K100 C5 M0 Y10 K10
1004	城镇村道路用地			R0 G0 B0 R222 G222 B221	C0 M0 Y0 K100 C0 M0 Y0 K10
1005	交通服务场站用地			R0 G0 B0 R170 G169 B169	C0 M0 Y0 K100 C0 M0 Y0 K30
1006	农村道路			R0 G0 B0 R194 G193 B193	C0 M0 Y0 K100 C0 M0 Y0 K20

表 C.1 第三次全国国土调查工作分类图式、图例、色标(续)









地类编码	地类名称	编码式样	符号式样	RGB	CMYK
1007	机场用地			R0 G0 B0 R235 G137 B126	C0 M0 Y0 K100 C0 M50 Y40 K0
1008	港口码头用地			R0 G147 B221 R235 G137 B126	C100 M0 Y0 K0 C0 M50 Y40 K0
1009	管道运输用地			R255 G250 B136 R235 G137 B126	C0 M0 Y50 K0 C0 M50 Y40 K0
1101	河流水面			R0 G147 B221 R163 G214 B245	C100 M0 Y0 K0 C25 M0 Y0 K0
1102	湖泊水面			R0 G147 B221 R163 G214 B245	C100 M0 Y0 K0 C25 M0 Y0 K0
1103	水库水面			R0 G147 B221 R163 G214 B245	C100 M0 Y0 K0 C25 M0 Y0 K0
1104	坑塘水面			R96 G93 B92 R144 G170 B207	C0 M0 Y0 K70 C36 M18 Y4 K0
1107	沟渠			R215 G237 B251 R160 G205 B240	C10 M0 Y0 K0 C30 M5 Y5 K0
1109	水工建筑用地			R169 G193 B208 R230 G130 B100	C25 M10 Y10 K0 C0 M55 Y65 K0
1110	冰川及永久积雪			R0 G147 B221 R215 G237 B251	C100 M0 Y0 K0 C10 M0 Y0 K0

表 C.1 第三次全国国土调查工作分类图式、图例、色标(续)












地类编码	地类名称	编码式样	符号式样	RGB	CMYK
1201	空闲地			R31 G26 B23 R225 G220 B225	C0 M0 Y0 K100 C9 M9 Y6 K0
1202	设施农用地			R0 G146 B63 R220 G180 B130	C100 M0 Y100 K0 C10 M25 Y50 K0
1203	田坎			R0 G0 B0 R200 G182 B178	C0 M0 Y0 K100 C15 M20 Y20 K0
1204	盐碱地			R0 G146 B63 R200 G204 B210	C100 M0 Y100 K0 C15 M10 Y15 K0
1205	沙地			R119 G88 B25 R200 G190 B170	C0 M40 Y100 K55 C15 M15 Y25 K0
1206	裸土地			R119 G88 B25 R215 G200 B185	C0 M40 Y100 K55 C10 M15 Y20 K0
1207	裸岩石砾地			R119 G88 B25 R222 G221 B214	C0 M40 Y100 K55 C0 M0 Y4 K10

表 C.1 第三次全国国土调查工作分类图式、图例、色标(续)





























线状符号							
地物名称	式样		色值说明	地物名称	式样		色值说明
高速铁路	适用 比例尺 1万~10万		R255 G0 B0 C0M100Y100K0	高速铁路	适用 比例尺 100万~600万		R255 G0 B0 C0M100Y100K0
铁路			R0 G0 B0 C0M0Y0K100	铁路			R0 G0 B0 C0M0Y0K100
高速公路			R235G136B70 C0M50Y80K0	高速公路			R255 G0 B0 C0M100Y100K0
国道			R255G247B58 C0M0Y80K0	国道			R221G19B123 C0M100Y0K0
省道			R242G174B146 C0M30Y35K0	省道			R145G96B81 C0M50Y50K40
县乡道			R164G107B90 C0M50Y50K30	县乡道			R221G19B123 C0M100Y0K0
农村道路		R145G96B81 C0M50Y50K40	农村道路		R145G96B81 C0M50Y50K40		
高速铁路	适用 比例尺 10万~100万		R255 G0 B0 C0M100 Y100 K0	林带		R0 G146B63 C100M0Y100K0	
铁路			R0 G0 B0 C0M0Y0K100	长城		R96G93B92 C0M0Y0K70	
高速公路			R235G136B70 C0M50Y80K0	管道运输用地		R221G19B123 C0M100Y0K0	
国道			R255G247B58 C0M0Y80K0	沟渠		R0G147B221 C100M0Y0K0	
省道			R242G174B146 C0M30Y35K0	水工建筑用地		R255 G0 B0 C0M100Y100K0	
县乡道			R164G107B90 C0M50Y50K30	田坎		R0 G0 B0 C0M0Y0K100	
农村道路		R145G96B81 C0M50Y50K40	隧道		R96G93B92 C0M0Y0K70		








表 C.1 第三次全国国土调查工作分类图式、图例、色标(续)

线状符号			点状符号		
地物名称	式样	色值说明	地物名称	式样	色值说明
国界		R0 G0 B0 C0M0Y0K100	首都		R255 G0 B0 C0M100Y100K0
未定国界		R0 G0 B0 C0M0Y0K100	省级行政中心		R255G0B0 C0M100Y100K0
省、自治区、直辖市界		R0 G0 B0 C0M0Y0K100	地级行政中心		R0 G0 B0 C0M0Y0K100
特别行政区界		R0 G0 B0 C0M0Y0K100	县级行政中心		R0 G0 B0 C0M0Y0K100
地级界		R0 G0 B0 C0M0Y0K100	乡、镇、街道		R0 G0 B0 C0M0Y0K100
县级界		R0 G0 B0 C0M0Y0K100	村庄		R0 G0 B0 C0M0Y0K100
乡、镇、街道界		R77G73B72 C0M0Y0K80	外国首都		R0 G0 B0 C0M0Y0K100
村界		R77G73B72 C0M0Y0K80	外国主要城市		R0 G0 B0 C0M0Y0K100
村民小组界		R77G73B72 C0M0Y0K80	外国一般城镇		R0 G0 B0 C0M0Y0K100
争议界		R77G73B72 C0M0Y0K80	高程点及高程(米)		R0 G0 B0 C0M0Y0K100
工作界		R77G73B72 C0M0Y0K80	桥梁		R0 G0 B0 C0M0Y0K100
土地权属界		R255G0B0 C0M100Y100K0	水库		R0G147B221 C100M0Y0K0
土地权属争议界		R255G0B0 C0M100Y0K0			
地区界		R0 G0 B0 C0M0Y0K100			
军事停火线		R0 G0 B0 C0M0Y0K100			
地类界		R96G93B92 C0M0Y0K70			
零米线、海岸线		R0G147B221 C100M0Y0K0			

表 C.1 第三次全国国土调查工作分类图式、图例、色标(续)

注 记					
地物名称	式样	色值说明	地物名称	式样	色值说明
地类编码	黑体, 正体, 2.0~1.5	R0 G0 B0 C0M0Y0K100	乡(镇)级政府 驻地名称	中等线, 正体, 3.75	R0 G0 B0 C0M0Y0K100
图斑编号	黑体, 正体, 2.0~1.5	R0 G0 B0 C0M0Y0K100	村、权属 单位名称	仿宋体, 正体, 3.0	R0 G0 B0 C0M0Y0K100
权属拐点号 界址点号	中等线, 正体, 2.0	R0 G0 B0 C0M0Y0K100	自然村名称	仿宋体, 正体, 2.5	R0 G0 B0 C0M0Y0K100
大型江河名称	仿宋体, 左斜体, 6.0	R0 G150 B220 C100M0Y0K0	高程点注记	黑体, 正体, 2.0	R0 G0 B0 C0M0Y0K100
一般河流名称	仿宋体, 左斜体, 5.0~3.5	R0 G150 B220 C100M0Y0K0	铁路名称注记	仿宋, 正体, 4.0~2.5	R0 G0 B0 C0M0Y0K100
干渠名称	仿宋体, 左斜体, 4.0~3.0	R0 G150 B220 C100M0Y0K0	道路名称注记	仿宋, 正体, 5.0~2.5	R0 G0 B0 C0M0Y0K100
支渠名称	仿宋体, 左斜体, 3.0~2.0	R0 G150 B220 C100M0Y0K0			
大型湖泊名称	仿宋体, 左斜体, 6.0	R0 G150 B220 C100M0Y0K0			
一般湖泊名称	仿宋体, 左斜体, 5.0~3.5	R0 G150 B220 C100M0Y0K0			
大型水库名称	仿宋体, 左斜体, 6.0	R0 G150 B220 C100M0Y0K0			
一般水库名称	仿宋体, 左斜体, 5.0~3.5	R0 G150 B220 C100M0Y0K0			
坑塘水面名称	仿宋体, 左斜体, 3.75	R0 G150 B220 C100M0Y0K0			
省级政府 驻地名称	黑体, 正体, 6.0	R0 G0 B0 C0M0Y0K100			
地(市)级政府 驻地名称	黑体, 正体, 5.5	R0 G0 B0 C0M0Y0K100			
县(市)级政府 驻地名称	黑体, 正体, 4.5	R0 G0 B0 C0M0Y0K100			

表 C.2 城镇村及工矿用地图式、图例、色标

地类编码	地类名称	编码式样	符号式样	RGB	CMYK
201	城市			R218 G37 B29 R229 G103 B102	C0 M100 Y100 K0 C0 M70 Y50 K0
202	建制镇			R218 G37 B29 R229 G103 B102	C0 M100 Y100 K0 C0 M70 Y50 K0
203	村庄			R218 G37 B29 R236 G137 B138	C100 M0 Y100 K0 C0 M50 Y30 K0
204	盐田及 采矿用地			R0 G0 B0 R197 G154 B140	C0 M0 Y0 K100 C15 M35 Y37 K0
205	特殊用地			R0 G0 B0 R193 G114 B97	C0 M0 Y0 K100 C15 M60 Y60 K0