
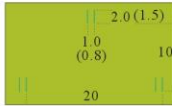



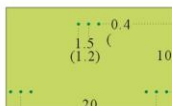



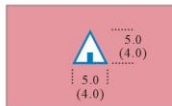

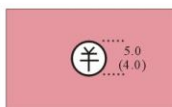




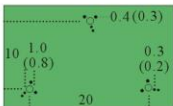


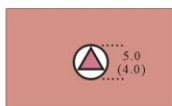

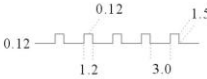


























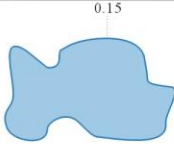














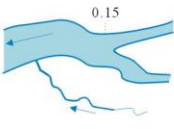

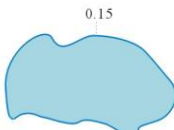
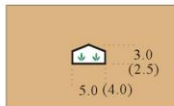
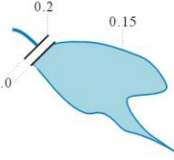
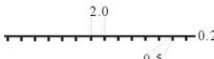
第二次全国土地调查土地分类图式、图例、色标

地类 编号	地 类 名 称	式 样	R G B 【数 据】	地类 编号	地 类 名 称	式 样	R G B 【数 据】
011	水 田		R 0 G 160 B 100 R 255 G 255 B 100	041	天 然 牧 草 地		R 0 G 135 B 80 R 170 G 190 B 30
012	水 浇 地		R 0 G 160 B 100 R 255 G 255 B 150	042	人 工 牧 草 地		R 0 G 135 B 80 R 150 G 210 B 50
013	旱 地		R 0 G 160 B 100 R 255 G 255 B 200	043	其 它 草 地		R 0 G 135 B 80 R 200 G 220 B 100
021	果 园		R 0 G 165 B 60 R 245 G 210 B 40	051	批 发 零 售 用 地		R 235 G 135 B 150 R 235 G 150 B 160
022	茶 园		R 0 G 165 B 60 R 255 G 200 B 80	052	住 宿 餐 饮 用 地		R 0 G 120 B 200 R 235 G 150 B 160
023	其 他 园 地		R 0 G 165 B 60 R 250 G 185 B 20	053	商 务 金 融 用 地		R 0 G 0 B 0 R 235 G 150 B 160
031	有 林 地		R 0 G 0 B 0 R 40 G 140 B 0	054	其 它 商 服 用 地		R 235 G 135 B 150 R 235 G 150 B 160
	林 带		R 40 G 140 B 0	061	工 业 用 地		R 0 G 0 B 0 R 210 G 145 B 135
032	灌 木 林		R 0 G 0 B 0 R 85 G 180 B 100	062	采 矿 用 地		R 0 G 0 B 0 R 210 G 145 B 135
033	其 它 林 地		R 0 G 0 B 0 R 140 G 215 B 130	063	仓 储 用 地		R 210 G 150 B 140 R 210 G 145 B 135

第二次全国土地调查土地分类图式、图例、色标

地类 编号	地 类 名 称	式 样	R G B 【数 据】	地类 编号	地 类 名 称	式 样	R G B 【数 据】
071	城镇住宅用地		R 0 G 0 B 0 R 240 G 110 B 125		长 城		R 0 G 0 B 0
072	农村宅基地		R 0 G 0 B 0 R 240 G 110 B 125	091	军事设施用地		R 0 G 0 B 0 R 240 G 100 B 200
081	机关团体用地		R 220 G 40 B 30 R 255 G 170 B 200	092	使领馆用地		R 0 G 0 B 0 R 240 G 100 B 200
082	新闻出版用地		R 0 G 0 B 0 R 255 G 170 B 200	093	监狱场所用地		R 0 G 0 B 0 R 240 G 100 B 200
083	科教用地		R 220 G 220 B 210 R 255 G 170 B 200	094	宗教用地		R 0 G 0 B 0 R 240 G 100 B 200
084	医卫慈善用地		R 220 G 30 B 80 R 255 G 170 B 200	095	殡葬用地		R 0 G 0 B 0 R 240 G 100 B 200
085	文体娱乐用地		R 0 G 0 B 0 R 255 G 170 B 200	101	铁路用地		R 0 G 0 B 0 R 178 G 170 B 176
086	公共设施用地		R 210 G 120 B 140 R 255 G 170 B 200		面 状		R 0 G 0 B 0 R 178 G 170 B 176
087	公园与绿地		R 130 G 240 B 50 R 255 G 170 B 200		线 状		R 178 G 170 B 176
088	风景名胜用地		R 0 G 0 B 0 R 255 G 170 B 200	102	公路用地		R 0 G 0 B 0 R 170 G 85 B 80
					面 状		R 0 G 0 B 0 R 170 G 85 B 80
					线 状		R 170 G 85 B 80
					高速公路		R 170 G 85 B 80
					国 道		R 170 G 85 B 80
					县乡（含） 以上公路		R 170 G 85 B 80








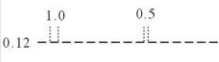


第二次全国土地调查土地分类图式、图例、色标

地类 编号	地 类 名 称	式 样	R G B [数 据]	地类 编号	地 类 名 称	式 样	R G B [数 据]
103	街巷用地		R 0 G 0 B 0 R 180 G 80 B 30	114	坑塘水面		R 0 G 120 B 200 R 160 G 205 B 240
104	农村道路		R 0 G 0 B 0 R 170 G 85 B 80	115	沿海滩涂		R 0 G 120 B 200 R 215 G 255 B 255
	线 状		R 170 G 85 B 80	116	内陆滩涂		R 0 G 120 B 200 R 215 G 255 B 255
105	机场用地		R 0 G 0 B 0 R 235 G 130 B 130	117	沟 渠		R 180 G 220 B 250 R 160 G 205 B 240
106	港口码头用地		R 0 G 0 B 0 R 235 G 130 B 130		① 干 渠 ② 一般沟渠		R 0 G 120 B 200
107	管道运输用地		R 235 G 215 B 150 R 235 G 130 B 130	118	水工建筑用地		R 180 G 220 B 250 R 230 G 130 B 100
	面 状		R 235 G 215 B 150 R 235 G 130 B 130		线 状		R 230 G 130 B 100
	线 状		R 235 G 130 B 130	119	冰川及永久积雪		R 0 G 150 B 220 R 135 G 205 B 240
111	河流水面		R 0 G 120 B 200 R 150 G 240 B 255	121	空 闲 地		R 0 G 0 B 0 R 225 G 220 B 225
112	湖泊水面		R 0 G 120 B 200 R 150 G 240 B 255	122	设施农用地		R 70 G 150 B 100 R 220 G 180 B 130
113	水库水面		R 0 G 0 B 0 R 0 G 120 B 200 R 150 G 240 B 255	123	田 坎		R 0 G 0 B 0

第二次全国土地调查土地分类图式、图例、色标

地类 编号	地 类 名 称	式 样	R G B 【数 据】	地类 编号	地 类 名 称	式 样	R G B 【数 据】
124	盐 碱 地		R 0 G 140 B 80 R 200 G 205 B 200		界线		
125	沼 泽 地		R 0 G 140 B 220 R 185 G 185 B 190		国 界		R 0 G 0 B 0
126	沙 地		R 140 G 80 B 60 R 200 G 190 B 170		未定国界		R 0 G 0 B 0
127	裸 地		R 160 G 100 B 80 R 215 G 200 B 185		省、自治区、 直辖市界		R 0 G 0 B 0
201	城 市		R 0 G 0 B 0 R 220 G 100 B 120		地区、州、 地级市界		R 0 G 0 B 0
202	建制镇		R 0 G 0 B 0 R 220 G 100 B 120		县、区、 县级市界		R 0 G 0 B 0
203	村 庄		R 0 G 0 B 0 R 230 G 140 B 160		乡、镇、 街道界		R 0 G 0 B 0
204	采矿用地		R 0 G 0 B 0 R 230 G 120 B 130		村 界		R 0 G 0 B 0
205	风景名胜及 特殊用地		R 0 G 0 B 0 R 230 G 120 B 130		村民小组界		R 0 G 0 B 0
					争议界		R 0 G 0 B 0
					工作界		R 0 G 0 B 0
					土地权属界		R 255 G 0 B 0
					土地权属 争议界		R 255 G 0 B 0
					地类界		R 0 G 0 B 0
					海岸线		R 0 G 150 B 220
					滩涂界线 (低潮线)		R 0 G 150 B 220

第二次全国土地调查土地分类图式、图例、色标

地类 编号	地 类 名 称	式 样	R G B 【数 据】	地类 编号	地 类 名 称	式 样	R G B 【数 据】
	地貌要素				大型湖泊名称	仿宋体，左斜体，6.0	R 0 G 150 B 220
	首曲线		R 190 G 130 B 90		一般湖泊名称	仿宋体，左斜体，5.0~3.5	R 0 G 150 B 220
	计曲线		R 190 G 130 B 90		大型水库名称	仿宋体，左斜体，6.0	R 0 G 150 B 220
	示坡线		R 190 G 130 B 90		一般水库名称	仿宋体，左斜体，5.0~3.5	R 0 G 150 B 220
	高程点		R 0 G 0 B 0		坑塘水面名称	仿宋体，左斜体，3.75	R 0 G 150 B 220
	三角点		R 0 G 0 B 0		省级政府 驻地名称	黑体，正体，6.0	R 0 G 0 B 0
	埋石点		R 0 G 0 B 0		地(市)级政府 驻地名称	黑体，正体，5.5	R 0 G 0 B 0
	权属拐点 (界址点)		R 0 G 0 B 0		县(市)级政府 驻地名称	黑体，正体，4.5	R 0 G 0 B 0
	地物要素				乡(镇)级政府 驻地名称	中等线，正体，3.75	R 0 G 0 B 0
	隧 道				村、权属 单位名称	仿宋体，正体，3.0	R 0 G 0 B 0
	单 线		R 0 G 0 B 0		村民小组名称	仿宋体，正体，2.5	R 0 G 0 B 0
	双 线		R 0 G 0 B 0		自然村名称	仿宋体，正体，2.5	R 0 G 0 B 0
	桥 梁		R 0 G 0 B 0		等高线注记	黑体，正体，2.0	R 190 G 130 B 90
	注记				高程点注记	黑体，正体，2.0	R 0 G 0 B 0
	地类编号	黑体，正体，2.0~1.5	R 0 G 0 B 0		线状地物 宽度注记	黑体，正体，2.0	R 0 G 0 B 0
	图斑编号	黑体，正体，2.0~1.5	R 0 G 0 B 0		铁路名称注记	仿宋，正体，4.0~2.5	R 0 G 0 B 0
	权属拐点号 界址点号	中等线，正体，2.0	R 0 G 0 B 0		道路名称注记	仿宋，正体，5.0~2.5	R 0 G 0 B 0
	大型江河名称	仿宋体，左斜体，6.0	R 70 G 180 B 235				
	一般河流名称	仿宋体，左斜体，5.0~3.5	R 70 G 180 B 235				
	干渠名称	仿宋体，左斜体，4.0~3.0	R 0 G 150 B 220				
	支渠名称	仿宋体，左斜体，3.0~2.0	R 0 G 150 B 220				

备注说明；改颜色为 CAD RGB 真彩色 上标为符号颜色，下标为背景填充颜色