

奥维互动地图根据经纬度坐标查找位置并导航方法

枣庄市林业和绿化局 黄宪怀

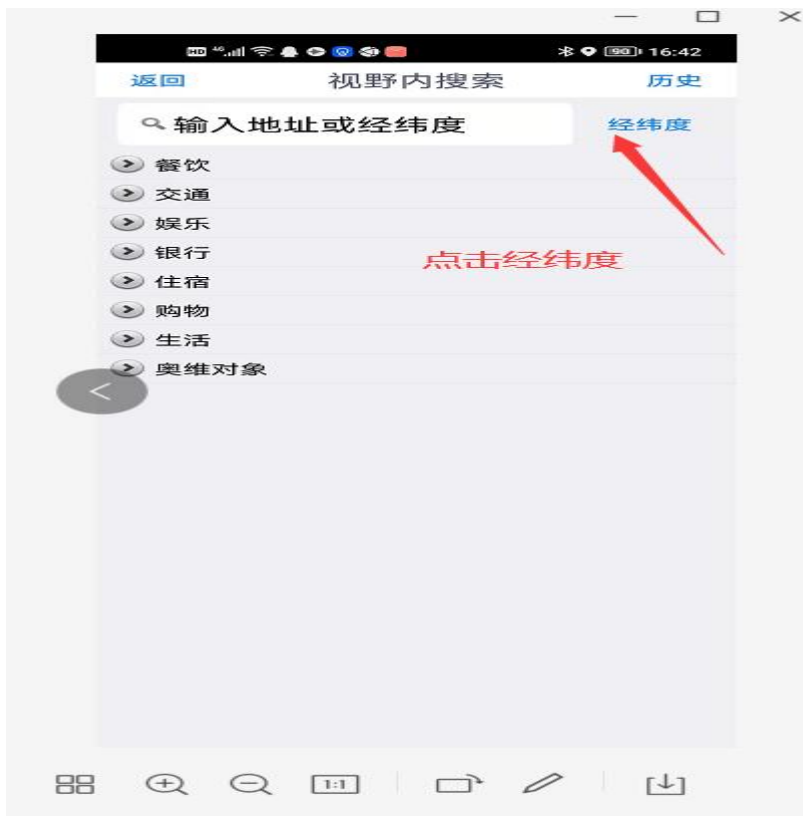
1.在手机上安装奥维互动地图，打开奥维互动地图。



2. 点击搜索



3.点击经纬度，输入经纬度。



4.显示位置



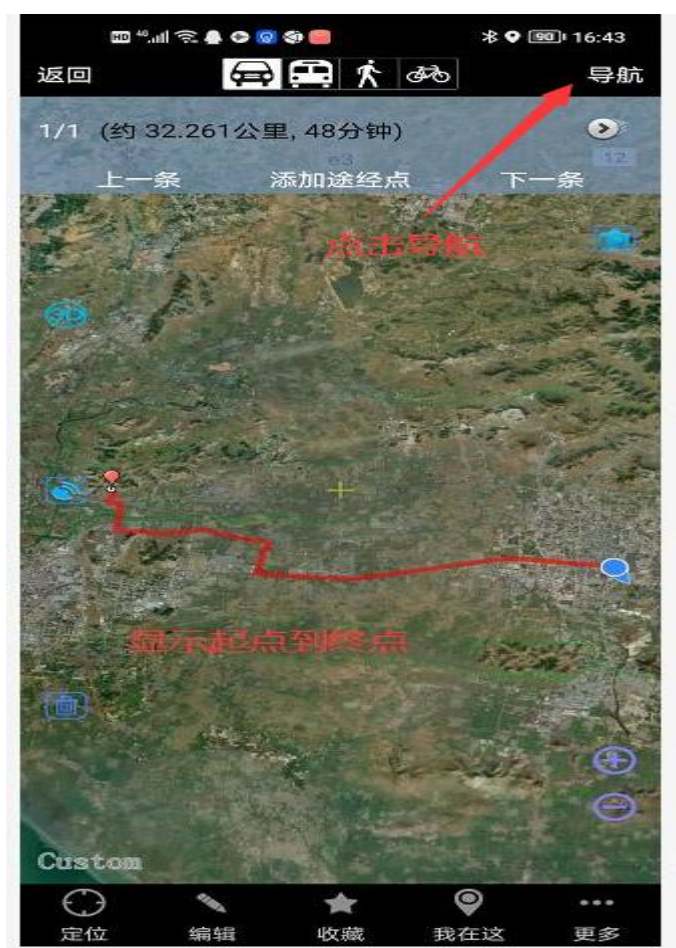
5. 点击位置再点击箭头

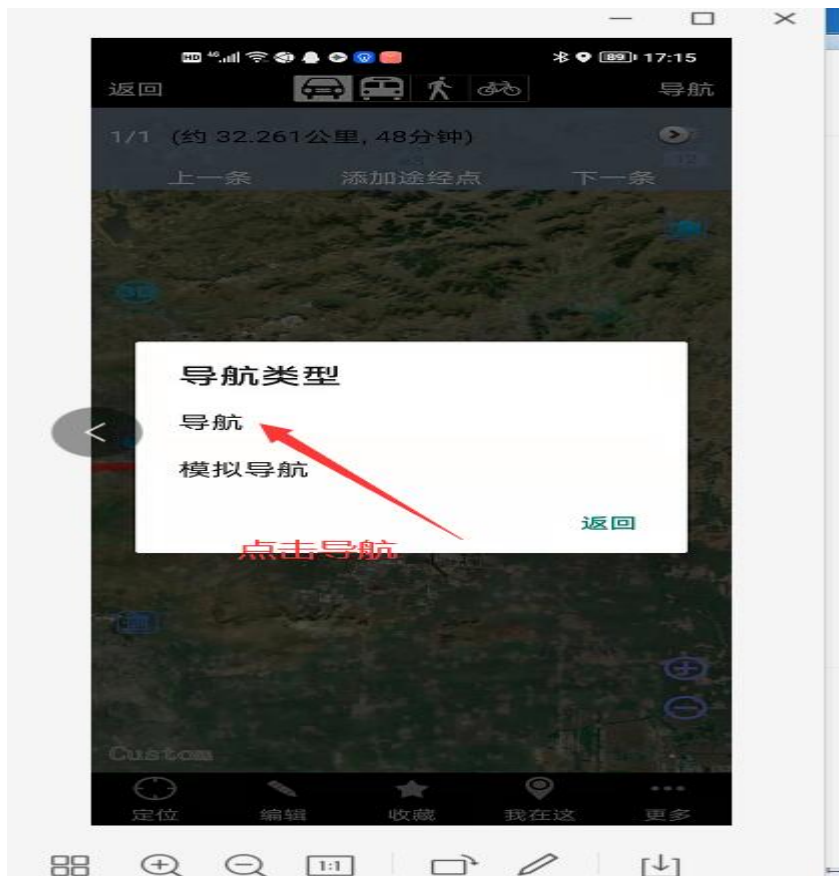


6. 点击搜索

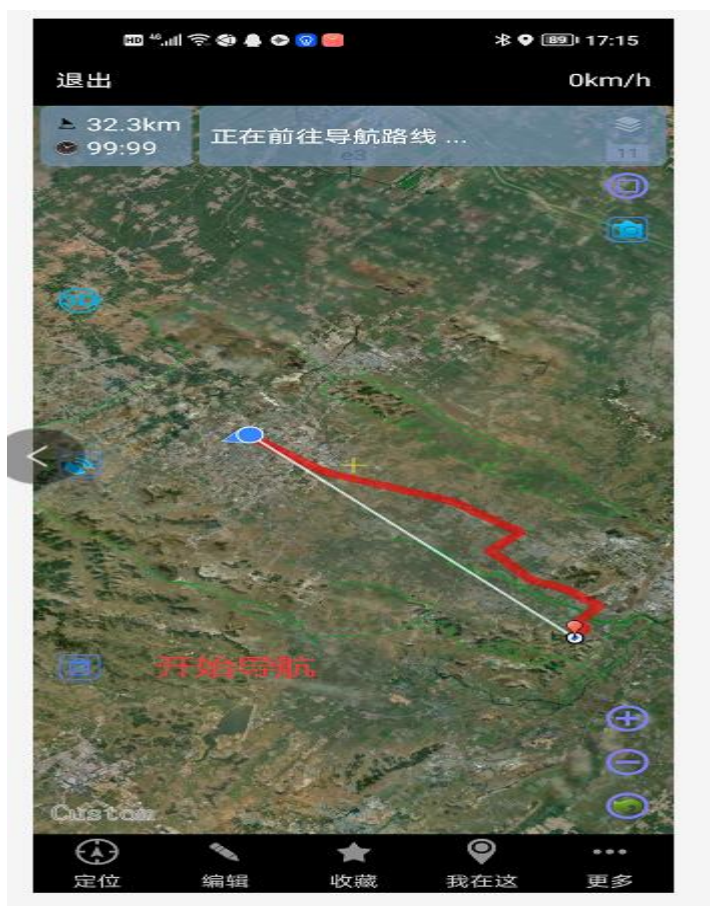


7.显示起点终点，点击导航、





8.开始导航到坐标点



不当之处敬请批评指正！