

地质矿部文件

地发(1995)125号

关于印发《矿产资源勘查区块 划分及编号办法》的通知

各省、自治区、直辖市地质矿产厅(局):

为加强矿产资源勘查管理,实现勘查管理工作的科学化和规范化,现交《矿产资源勘查区块划分及编号办法》印发给你们,请遵照执行。

附件:《矿产资源勘查区块划分及编号办法》

一九九五年六月十四日

主题词: 矿产管理 勘查 管理 办法 通知

抄送: 国务院有关部门、勘查单位主管部门

矿产资源勘查区块划分及编号办法

第一条 根据《中华人民共和国矿产资源实施细则》的规定，制定本办法。

第二条 从事区域地质调查、区域水文地质调查、区域工程地质调查、区域地球物理调查、区域地球化学调查等基础地质调查工作应当按照与其工作比例尺相同的比例尺地形图分幅和编号申请登记。比例尺分别为 1:100 万，1:50 万，1:25 万，1:10 万，1:5 万。

第三条 从事矿产资源勘查的，应当按照经纬度划分的基本单位机关提交在 1:5 万地形图上划定的勘查区块范围图。

第四条 基础地质工作的各种比例尺图幅划分和编号，与《国家基本比例尺地形图分幅和编号》(GB/T13989—92)规定的相应比例尺地形图图幅和编号相同。

(一) 1:100 万的图幅范围是经差 6° 、纬差 4° 。我国的领域和管辖的其他海域的 1:100 万图幅编号采用国际 1:100 万地图编号标准。每差 4° 为一行，分别为 A、B、C、……N；每经差 6° 为一列，分别为 43、44、45、……53。由经线和纬线所围成的范围（见附图一）为一幅 1:100 万图幅，它们的编号由该图所在的行号与列号组合而成，如北京所在的 1:100 万图幅编号为 J50。

(二) 1:50 万、1:25 万、1:10 万、1:5 万比例尺

的图幅均以 1：100 万图幅为基础，按规定的经差和纬差划分图幅。

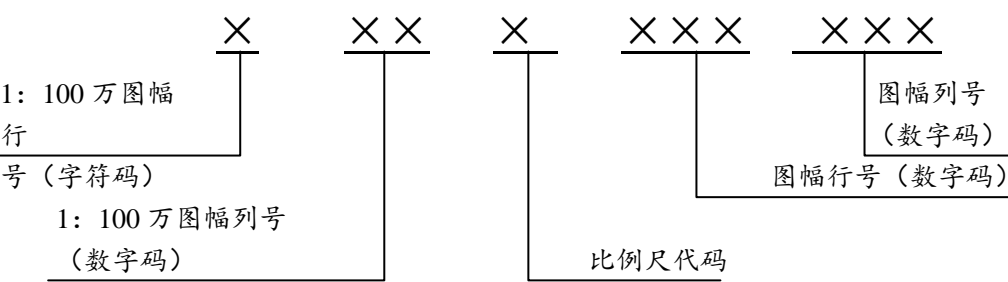
每幅 1：100 万图幅划分为 2 行 2 列，共 4 幅 1：50 万图幅，每幅 1：50 万图幅的范围为经差 3°、纬差 2°，比例尺代码为 B。

每幅 1：100 万图幅划分为 4 行 4 列，共 16 幅 1：25 万图幅，每幅 1：25 万图幅的范围是经差 1° 30′、纬差 1°，比例尺代码为 C。

每幅 1：10 万图幅划分为 12 行 12 列，共 144 个 1：10 万图幅，每幅 1：10 万图幅的范围是经差 30′、纬差 20′，比例尺代码为 D。

每幅 1：100 万图幅划分为 24 行 24 列，共 576 幅 1：5 万图幅，每幅 1：5 万图幅的范围是经差 15′、纬差 10′，比例尺代码为 E。

（三）1：50 万~1：5 万图幅编号均以 1：100 万图幅编号为基础，采用行列编号方法（见附图二），其编号均由其所在 1：100 万图幅的图号，比例尺代码和各图的行列号共十位码组成。



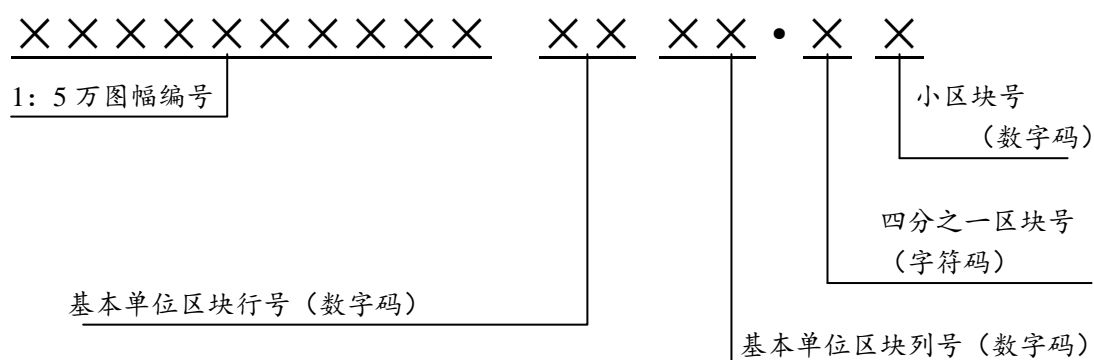
如，某幅 1：50 万图幅编号为 J50B001001

如，某幅 1：25 万图幅编号为 J50C001002

如，某幅 1：10 万图幅编号为 J50D001005

如，某幅 1：5 万图幅编号为 J50E001010

第五条 矿产资源勘查区块的划分，均以 1：5 万图幅为基础，按经差 1′、纬差 1′ 划分成基本单位区块；以基本单位区块为基础，按经差 30″、纬差 30″ 划分为 A、B、C、D 四个四分之一区块；以四分之一区块为基础，按经差 15″、纬差 15″ 划分成 1、2、3、4 四个小区块（见附图三）。其编号均其所在 1：5 万图幅的编号、各区块行列号和四分之一区块号、小区块号十六号码组成（基本单位区块编号的后两位字码为 0）。



如某基本单位区块编号为：J50E001010050700

如某四分之一区块编号为：J50E0010100507D0

如某小区块编号为：J50E0010100507D4

第六条 跨越国界和其他管辖海域界的图幅和区块，授予的勘查许可证有效范围仅限于境内和其他管辖的海域内。

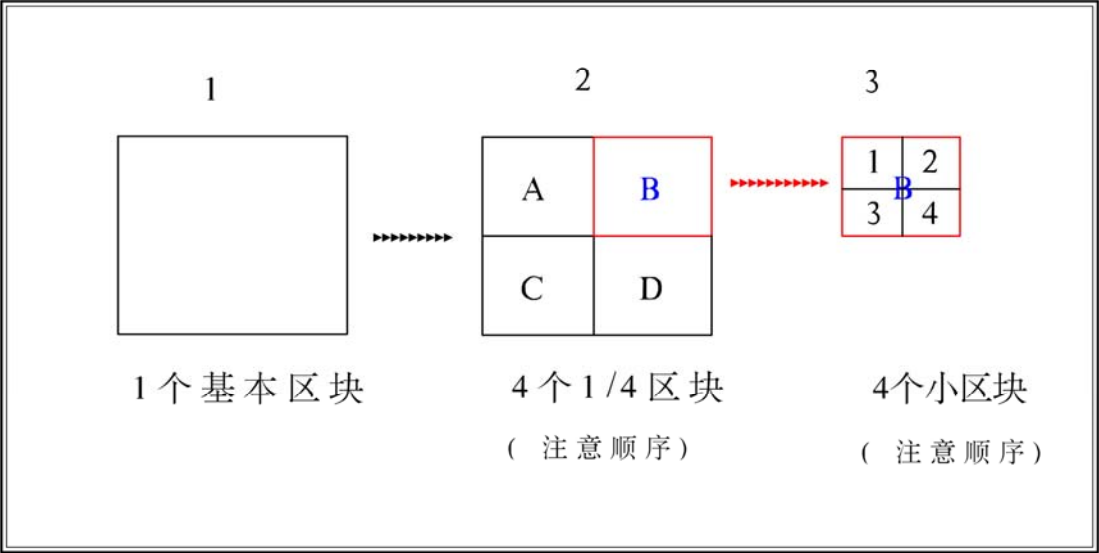
第七条 本办法由地质矿产部负责解释。

第八条 本办法自发布之日起实施。本办法发布之前已经登记的勘查项目，应当在六个月内办理变更登记手续，逾期不办理变更登记手续的，原勘查许可证失效。

(附图一、二略)

附图三

基本区块、1/4区块及小区块划分示意图



勘查登记申请资料清单

申请顺序号：收到申请时间

新立☐ 变更☐ 延续☐ 保留☐ 涉外☐ 海域☐

申请类别		序号	资料名称	资料要求及份数	查收
所 申 请 项 目	一 般 要 求	1	申请登记书	3 份	
		2	申请区块范围图	图 1、2、3 各 1 份	
		3	探矿权申请人营业执照料公民为身份证)	复印件、1 份	
		4	勘查单位资格证书	1 份	
		5	勘查计划、合同	1 份	
		6	资金证明文件	1 份	
		7	勘查工作实施方案及附件	1 份	
		8	交通位置图	1 份	
		9	省厅、市（县）地矿行政主管部门的矿权复核意见书	1 份	
	另 附 资 料	合作合资	1 企业章程、合同	复印件、各 1 份	
变 更 申 请 项 目	一 般 要 件	1	变更登记申请书	3 份	
		2	申请区块范围图	1 份	
		3	勘查许可证	原件	
		4	勘查单位资格证书	已年检、复印件、1 份	
	另 附 资 料	缩小范围	1 勘查工作实施方案及附件	1 份	
		扩大范围	1 勘查工作实施方案及附件	1 份	
			2 省厅、市（县）地矿行政主管部门的矿权复核意见书	1 份	
		改变矿种	1 年度报告或勘查工作阶段性报告	1 份	
		改变名称 或地址	1 探矿权申请人营业执照	复印件、1 份	
			2 变更前的探矿权人营业执照	复印件、1 份	
		转让	1 评估确认机关出具的项目围转让批准书	1 份	
			2 探矿权申请人营业执照	复印件、1 份	
			3 勘查计划、合同	1 份	
			4 项目资金证明文件	1 份	
			5 勘查工作实施方案及附件	1 份	
延 续 、 保 留 申 请 项 目	一 般 要 求	1	延续、保留登记申请书	3 份	
		2	申请区块范围图	1 份	
		3	勘查许可证	原件	
	另 附 资 料	延 续	1 勘查单位资格证书	已件检、复印件、1 份	
			2 年度报告	1 份	
			3 项目资金投入情况的会计报表	1 份	
			4 项目资金证明文件	1 份	
		保 留（首次）	1 勘查项目完成报告或勘查项目终止报告	1 份	
			2 项目资金投入情况的会计报表	1 份	