前　言

原苏联由15个加盟共和国组成。1991年9月，波罗的海沿岸3个共和国（爱沙尼亚、拉脱维亚、立陶宛）正式独立①。1991年12月21日，原苏联其余11个共和国（欧洲部分的俄罗斯联邦、乌克兰、白俄罗斯、摩尔多瓦，中亚地区的哈萨克斯坦、乌兹别克斯坦、土库曼斯坦、吉尔吉斯斯坦、塔吉克斯坦，外高加索地区的阿塞拜疆、亚美尼亚）的领导人签署《阿拉木图宣言》，宣布成立独立国家联合体②。1991年12月26日，苏联最高苏维埃共和国院举行最后一次会议，宣布苏联停止存在③。1991年12日27日，我国正式承认上述各共和国独立，并先后同他们建立大使级外交关系、经贸合作关系④。

随着第二条亚欧大陆桥开始运行，我国和独联体各国边境、地区间经贸合作规模逐步扩大。目前，除黑龙江、吉林、辽宁、内蒙古四省区继续同独联体各国进行经贸合作

① 苏联政府正式承认波罗的海沿岸三共和国独立。《人民日报》1991年9月7日。

② 格鲁吉亚代表以观察员身份出席了阿拉木图会议。《真理报》1991年12月22日。

③ 《人民日报》1991年12月26日。

④ 《人民日报》1991年12月28日。

外，我国兰新、陇海铁路沿线各省区以及其他省市（例如，北京、上海、天津、广东省等）也都相继同独联体进行经贸合作。尤其在邓小平同志南巡讲话精神指引下，我国上述省区同独联体国家经贸合作的形式，也由较简单的易货贸易、劳务合作发展到建立大型合资企业、独资企业。

由于历史的原因，我国经济贸易界人士（特别是基层外经外贸公司、企业以及个体户）对独联体各国的自然概况、行政区划、国家机关、经济概况、外经机构、对外经济贸易仲裁等情况了解甚少。我国出版的有关这方面的书籍也寥寥无几。这严重影响我国同独联体各国经贸合作的正常开展。例如，我国许多公司、企业拟在独联体诸国境内建立合资企业或独资企业，但是不了解建立合资企业、独资企业的程序以及有关投资、税收、海关的规定；想在独联体各国境内设立办事处（代表处），但是不了解设立办事处（代表处）的程序；想用外经仲裁手段维护自己的经济权益，但是不了解独联体国家对外经济贸易仲裁机构及其仲裁程序；想到独联体国家广泛联系洽谈业务，但是不了解他们的行政区划、经济特点，不了解外国人在他们境内的法律地位（包括住、行方面的规定）。为了加深对独联体各国的了解，进一步加强同独联体各国的经贸合作，顺利地扩大经贸、科技、旅游合作关系，我们编写出《独联体各国行政区划》一书。并将陆续编写《独联体各国市场考察》、《独联体各国对外经贸实务》、《独联体东欧经济贸易地理》、《独联体各国主要出口商品产地》、《独联体各国外经仲裁》等书，以供广大商务者参考。

《独联体各国行政区划》一书较全面地介绍独联体各国

的概况，包括各国行政区划以及较大行政区域单位、自治单位的概况，较大行政区域单位和自治单位首府和本共和国首都与俄罗斯联邦首都莫斯科之间的距离，还附有独联体各国大中城市电话代码等等。出访独联体时，按照本书的指引，可在独联体各国境内自由驰骋，提高洽谈业务的效率，节约旅游、访问时间。

编著者

1992年12月于郑州大学

目　录

前　言……（1）

一、独联体国家行政区划概况……（1）

（一）独联体国家行政区划的由来和发展……（1）

（二）独联体国家行政区划的分类……（8）

（三）独联体国家的行政区域单位……（12）

（四）独联体国家的自治单位……（22）

二、俄罗斯联邦的行政区划……（27）

（一）俄罗斯联邦行政区划概况……（27）

（二）各共和国行政区划……（30）

（三）各边疆区行政区划……（42）

（四）各州行政区划……（47）

（五）各自治州行政区划……（71）

（六）各自治专区行政区划……（72）

（七）联邦直辖市行政区划……（76）

三、乌克兰的行政区划……（78）

（一）乌克兰行政区划概况……（78）

（二）各州行政区划……（79）

（三）乌克兰直辖市行政区划……（91）

四、白俄罗斯共和国的行政区划……（92）
（一）白俄罗斯共和国行政区划概况……（92）
（二）各州行政区划……（93）
（三）共和国直辖市行政区划……（96）
五、哈萨克斯坦共和国的行政区划……（97）
（一）哈萨克斯坦共和国行政区划概况……（97）
（二）各州行政区划……（98）
（三）共和国直辖市行政区划……（106）
六、乌兹别克斯坦共和国的行政区划……（107）
（一）乌兹别克斯坦共和国行政区划概况……（107）
（二）卡拉卡尔帕克自治共和国行政区划……（108）
（三）各州行政区划……（109）
（四）共和国直辖市行政区划……（114）
七、土库曼斯坦的行政区划……（115）
（一）土库曼斯坦行政区划概况……（115）
（二）各州行政区划……（116）
（三）土库曼斯坦直辖市行政区划……（118）
八、吉尔吉斯斯坦共和国的行政区划……（119）
（一）吉尔吉斯斯坦共和国行政区划概况……（119）
（二）各州行政区划……（120）
（三）共和国直辖区行政区划……（121）
（四）共和国直辖市行政区划……（122）
九、塔吉克斯坦共和国的行政区划……（123）
（一）塔吉克斯坦共和国行政区划概况……（123）
（二）各州行政区划……（124）
（三）戈尔诺—巴达赫尚自治州行政区划……（125）

（四）共和国直辖区行政区划……(126)
（五）共和国直辖市行政区划……(126)
十、阿塞拜疆共和国的行政区划……(127)
（一）阿塞拜疆共和国行政区划概况……(127)
（二）纳希切万自治共和国行政区划……(128)
（三）纳戈尔诺—卡拉巴赫自治州行政区划……(129)
（四）共和国直辖区行政区划……(129)
（五）共和国直辖市行政区划……(130)
十一、格鲁吉亚共和国的行政区划……(131)
（一）格鲁吉亚共和国行政区划概况……(131)
（二）各自治共和国行政区划……(132)
（三）南奥塞梯自治州行政区划……(133)
（四）共和国直辖区行政区划……(134)
（五）共和国直辖市行政区划……(134)
十二、亚美尼亚共和国的行政区划……(135)
（一）亚美尼亚共和国行政区划概况……(135)
（二）共和国直辖区行政区划……(136)
（三）共和国直辖市行政区划……(136)
十三、摩尔多瓦共和国的行政区划……(138)
（一）摩尔多瓦共和国行政区划概况……(138)
（二）共和国直辖区行政区划……(139)
（三）共和国直辖市行政区划……(139)

附录：

一、俄罗斯联邦州辖市以上行政区域单位以及有关火车站的俄汉对照名称、电话代码……(140)

二、乌克兰州辖市以上行政区域单位以及有关火车站的汉俄对照名称、电话代码……(186)
三、白俄罗斯州辖市以上行政区域单位以及有关火车站的俄汉对照名称、电话代码……(197)
四、哈萨克斯坦州辖市以上行政区域单位以及有关火车站的俄汉对照名称、电话代码……(201)
五、乌兹别克斯坦州辖市以上行政区域单位以及有关火车站的俄汉对照名称、电话代码……(206)
六、土库曼斯坦州辖市以上行政区域单位以及有关火车站的俄汉对照名称、电话代码……(211)
七、吉尔吉斯斯坦州辖市以上行政区域单位以及有关火车站的俄汉对照名称、电话代码……(212)
八、塔吉克斯坦州辖市以上行政区域单位以及有关火车站的俄汉对照名称、电话代码……(214)
九、阿塞拜疆共和国直辖市以上行政区域单位以及有关火车站的俄汉对照名称、电话代码……(215)
十、格鲁吉亚共和国直辖市以上行政区域单位以及有关火车站的俄汉对照名称、电话代码……(216)
十一、亚美尼亚共和国直辖市以上行政区域单位以及有关火车站的俄汉对照名称、电话代码……(218)
十二、摩尔多瓦共和国直辖市以上行政区域单位以及有关火车站的俄汉对照名称、电话代码……(220)

一、独联体国家行政区划概况

（一）独联体国家行政区划的由来和发展

1．独联体国家行政区划的由来

行政区划，在独联体国家里被称作行政区域结构，是指国家将其领土分级划成若干区域，并相应建立地方各级国家机关，实行分层管辖的区域结构。不同的国家有着不同的行政区划。独联体各国目前基本上延用了原苏联各加盟共和国的行政区划。例如，行政区域划分的原则，行政区划体系等。

（1）原苏联各加盟共和国行政区划原则

原苏联各加盟共和国行政区域的划分，一般遵循下述四项原则：

第一，工人阶级领导原则。原苏联在建立和完善行政区划的过程中，非常注意选择经济文化发展水平高的城市和工业点作为行政中心，以加强工人阶级对社会的领导。早在1917年12月，十月社会主义革命胜利后不久，苏维埃国家就立即动手改造沙俄旧的行政区域结构，把省和县的中心移到较大的城市和工业点。1921年3月，苏维埃国家又明确规定，将要建立的苏俄行政区域结构的各环节的中心，应当是无产阶级集中的地方。1991年年底前，各州(边疆区)的行政中

心都是具有高度发达的工业和许多文教、科技、医疗卫生等设施的大城市，各区的中心也大都是新出现的城市和市镇。

第二，经济原则。原苏联在划分行政区域时，充分注意到各地的自然资源和经济特点，以利于发展社会生产力，把社会主义建设事业推向前进。例如，早在1918年1月，列宁亲自签署的关于改变省、县地界程序的法令就明确规定，行政区域结构必须和经济上的分区相一致。直至1991年年底前，各加盟共和国的行政区域结构基本上符合该共和国各部分的自然资源和经济特点。各州（边疆区）的划分，也通常和该共和国内的经济区域相符合。

原苏联认为，国家工业建设和交通运输的发展，生产力的合理布局，必将引起各地区经济特点的变化。这就要求经济上的分区和行政区域结构也要做出相应的改变。在经济区域和行政区域结构的划分上墨守成规，长时间不予调整的做法是错误的。

第三，民族原则。原苏联在划分行政区域时，非常注意民族的分布状况和加强各民族之间的团结和友谊。列宁在《苏维埃政权的当前任务》等著作中指出，凡生活习惯、民族成分和民族语言特殊的州，都可以实现苏维埃自治。原苏联的大部分自治组织都成立于1920—1922年，即苏联行政区域结构体系产生之前。

原苏联认为，居民的民族成分是确立行政区域的重要条件，但不是唯一的条件。例如，在鞑靼自治共和国的组成中，包括俄罗斯族居民占71.1%的喀山市①；在巴什基尔自治共和国的组成中，包括巴什基尔族居民占少数的乌法市。喀山

① 鞑靼自治共和国现改称为鞑靼斯坦共和国。

市和乌法市还被作为本自治共和国的首都。原苏联的学者指出，把经济文化较发达的地区，其中包括作为经济文化中心的城市列入自治共和国，有利于发展该自治共和国的工业和交通运输，促进该民族工人阶级的成长，有助于消除该民族经济文化的落后状况。

第四，地方国家机关接近群众原则。原苏联在建立和完善行政区域结构的过程中，十分注意使地方国家机关最大限度地接近居民，密切国家机关和人民群众的联系，广泛吸收人民群众参加国家管理。例如，1923年4月，俄共（布）第十二次代表大会关于区域划分的决议规定，国家机关必须最大限度地接近居民，必须加强和发展与群众关系密切的基层（区、村）国家机关。1930年6月，联共(布)第十六次代表大会又通过决议，决定取消专区，加强区的环节。直至苏联解体前，各加盟共和国都按此原则不断完善其行政区域结构。

（2）原苏联各加盟共和国行政区划的历史发展

原苏联各加盟共和国行政区划的历史发展基本经历了两个阶段：

第一，苏俄行政区划确立阶段。十月革命以前，沙皇俄国的行政区域结构体系基本上分为省、县、乡三级。沙俄建立这样的行政区域结构，其目的不仅是要保证统治阶级对劳动人民进行镇压和剥削，而且还为了分散非俄罗斯民族的力量，以维护俄罗斯大民族主义的统治。十月革命胜利后，列宁提出了关于彻底摧毁沙俄行政区域结构的问题。他指出，苏维埃国家在摧毁旧的资产阶级地主阶级国家机关，建立社会主义国家机关的过程中，应当取消旧的行政区域结构，建立新的、符合无产阶级和劳动人民利益的行政区域结

构。在这一思想指导下，1919年举行的全俄苏维埃第七次代表大会授权全俄中央执行委员会着手规划苏俄新的行政区域结构。1922年3日举行的第九届全俄中央执行委员会第三次会议批准了包括州——专区——区，三个主要环节的行政区域结构体系计划方案。

第二，苏联各加盟共和国行政区划确立和完善阶段。1922年12月30日在第一次全苏苏维埃代表大会上，当时的俄罗斯联邦、乌克兰、白俄罗斯、外高加索联邦四个苏维埃社会主义共和国联合成立了苏维埃社会主义共和国联盟。俄罗斯联邦、乌克兰、白俄罗斯、外高加索联邦作为苏联组成中的主权国家，仍有权决定自己的行政区划问题。1926年以后，苏联各地集体农庄运动广泛开展。在这种形势下，区成为实现党和苏维埃政权领导的关键环节，专区则显得多余了。正是为了适应进一步加强区和区一级国家机关权力的要求，到1930年末，苏联各加盟共和国基本上取消了专区这一环节。苏联各加盟共和国、自治共和国新的行政区域划分工作基本完成。1936年颁布的苏联宪法，1937年至1938年颁布的各加盟共和国宪法、自治共和国宪法分别用根本法的形式确认了包括州——区两个主要环节的加盟共和国行政区域结构体系和包括区一个主要环节的自治共和国行政区域结构体系。至此，苏联各加盟共和国的行政区划基本确立。

随着经济和建设事业不断发展，苏联的行政区划又经历了扩充与完善的过程。1938年至1954年为扩充阶段。在这一阶段里，特别是卫国战争胜利后，在新开垦的处女地，新建铁路、水电站和灌溉系统地区，一座座新兴城镇拔地而起。与此相适应，州（边疆区）的数量增加了1倍，区的数目也

原苏联行政区域结构历史发展图解 1—1

行政区域单位名称	1917年	1923年	1928年	1938年	1954年	1961年	1980年	1987年
州（和边疆区）область	—	1	5	67	133	115	127	129
省 губерния	74	75	33	—	—	—	—	—
专区 округ	—	—	128	19	—	—	—	—
县 уезд	605	766	343	—	—	—	—	—
区 район	—	—	1854	3463	4369	3433	3176	3225
乡 волость	13913	13659	3564	—	—	—	—	—
市 город	—	—	709	807	1515	1699	2074	2176
市辖区 районы в городах	—	—	—	—	498	337	615	662
村苏维埃 сельсовет	—	—	72997	63036	73737	41065	41374	42411

（摘自：《苏维埃国家的行政区域结构》，苏联法律书籍出版社1961年版；《苏维埃国家法》，莫斯科政治书籍出版社1982年版；《苏联各加盟共和国行政区划》，苏联最高苏维埃主席团编制，消息出版社1987年版）。

增加了1／3。1954年至1991年年底，是完善现有行政区域结构体系阶段。在此期间，撤销了少数小州，合并了一些小区，新建了一些城市。但总的说来，变化不大。

2．独联体国家行政区划的发展

1991年12月底，原苏联各加盟共和国成为真正的独立国家。各加盟共和国独立后，许多问题，其中包括彻底改变行政区划问题，还未能提到独联体各成员国的工作日程。因此，如上所述，独联体各国基本上延用了原苏联时期的行政区划。

但是，我们也应当指出，独联体部分成员国改变其行政区划的过程已经开始。首先，俄罗斯联邦的行政区划开始改变。例如，1991年年底前，俄罗斯联邦全国划分为16个自治共和国、6个边疆区、49个州、2个联邦直辖市（莫斯科和列宁格勒）。上述的某些边疆区和州又下辖5个自治州、10个自治专区。1992年3月18日，《俄罗斯报》公布了作为俄罗斯联邦宪法组成部分的俄罗斯联邦《联邦条约》。1992年3月31日，作为俄罗斯联邦主体的20个共和国、6个边疆区、49个州、2个联邦直辖市、1个自治州、10个自治专区在莫斯科克里姆林宫正式签署了《联邦条约》①。对比俄罗斯联邦最大行政区域单位和自治单位的数量，20个共和国中，鞑靼斯坦共和国和车臣—印古什共和国拒绝签字。我们可以发现，俄罗斯联邦5个自治州中有4个已升格为共和国。例如，阿迪格自治州升格为阿迪格苏维埃社会主义共和国，戈尔诺—阿尔泰自治州升格为戈尔内阿尔泰共和国，卡拉恰伊—切尔克斯自治州升格为卡拉恰伊—切尔克西亚共和

① 《消息报》1992年4月1日。

国，哈卡斯自治州升格为哈卡西亚共和国。另外，俄罗斯联邦原自治共和国国名中取消了“自治”二字。目前，俄罗斯联邦20个共和国的正式国名如下：

阿迪格苏维埃社会主义共和国；
巴什科尔托斯坦共和国①；
布里亚特苏维埃社会主义共和国；
戈尔内阿尔泰共和国②；
达吉斯坦共和国；
卡巴尔达—巴尔卡尔共和国；
卡尔梅克—哈利姆坦格奇共和国③；
卡拉恰伊—切尔克西亚共和国④；
卡累利阿共和国；
科米苏维埃社会主义共和国；
马里—埃尔共和国⑤；
莫尔多瓦苏维埃社会主义共和国；
北奥塞梯苏维埃社会主义共和国；
萨哈共和国⑥；
鞑靼斯坦共和国⑦；
图瓦共和国；
乌德穆尔特共和国；

① 原称为：巴什基尔苏维埃社会主义自治共和国。
② 原称为：戈尔诺—阿尔泰自治州。
③ 原称为：卡尔梅克苏维埃社会主义自治共和国。
④ 原称为：卡拉恰伊—切尔克斯自治州。
⑤ 原称为：马里苏维埃社会主义自治共和国。
⑥ 原称为：雅库特苏维埃社会主义自治共和国。
⑦ 原称为：鞑靼苏维埃社会主义自治共和国。

哈卡西亚共和国①；

楚瓦什共和国；

车臣—印古什共和国。

其次，部分行政区域单位的名称有所改变。例如，伏罗希洛夫市更名为卢甘斯克，列宁格勒市更名为圣彼得堡市，伏龙芝市更名为比什凯克市，古比雪夫市更名为萨马拉市，斯维尔德洛夫斯克市更名为叶卡捷琳堡市等。应当注意的是，与上述中心城市同名的州并未全部作出相应的更名。例如，斯维尔德洛夫斯克市更名为叶卡捷琳堡市，但是斯维尔德洛夫斯克州并未更名。

（二）独联体国家行政区划的分类

独联体成员国的行政区划一般实行州（边疆区）、区、居民点三级制。但是，由于各成员国的面积、人口、密度、民族成分不同，它们的行政区划也有所不同。我们以行政区划环节多少为分类标准，可以把独联体成员国的行政区划分为以下四类：

1．俄罗斯联邦的行政区划

俄罗斯联邦是独联体中最大的国家，它的面积为1707.54万平方公里，人口为14800万②。它的面积和人口分别是乌

① 原称为：哈卡斯自治州。

② 本书采用的人口数字，均以原苏联最高苏维埃主席团1987年1月1日统计数字为准。

克兰面积和人口的28倍和2.8倍，是亚美尼亚共和国面积和人口的577倍和41倍。因而，俄罗斯联邦的行政区划最为复杂，环节最多。如下图解所示，俄罗斯联邦行政区划一般实行三级制，即州（边疆区、共和国、联邦直辖市）—区（州辖市、边疆区辖市、共和国辖市）—市、镇、村苏维埃。但是，在部分边疆区和州里，实行四级制，即州（边疆区）—自治州（自治专区）—区（州辖市、边疆区辖市、自治州辖市、自治专区辖市）—市、镇、村苏维埃①。唯独俄罗斯联邦辖有边疆区和自治专区（见图解1—2）。

俄罗斯联邦行政区划图解1—2

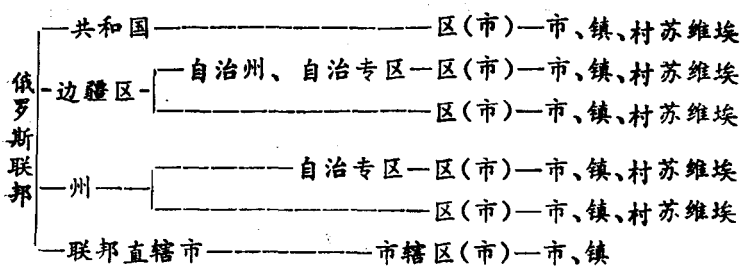

2．乌克兰等五国的行政区划

乌克兰、白俄罗斯、哈萨克斯坦、乌兹别克斯坦、土库曼斯坦五国是独联体中较大的国家。它们的面积分别是271.73万平方公里（哈萨克斯坦）、60.37万平方公里（乌克兰）、48.81万平方公里（土库曼斯坦）、44.74万平方公里（乌兹别克斯坦）、20.76万平方公里（白俄罗斯）。它们的人口分别是5170万（乌克兰）、2032万（乌兹别克斯坦）、1669万（哈萨克斯坦）、1026万（白俄罗斯）、

①村苏维埃，即行政村，通常由2至3个自然村组成。

362.1万(土库曼斯坦①)。因此,它们的行政区划比俄罗斯联邦简单,一般实行三级制,即州(共和国直辖市)—区(州辖市、市辖区)—市、镇、村苏维埃(见图解1—3、图解1—4)。

乌克兰等四国行政区划图解1—3



乌兹别克斯坦行政区划图解1—4

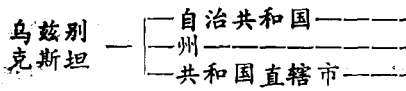

3. 吉尔吉斯斯坦等四国的行政区划

吉尔吉斯斯坦、塔吉克斯坦、阿塞拜疆是独联体的中等国家。格鲁吉亚目前还不是独联体的正式成员国。但是,由于它和独联体国家在历史上的特殊关系,我们在这里也把它列入第三类行政区划。上述四国的面积分别是19.85万平方公里(吉尔吉斯斯坦)、14.31万平方公里(塔吉克斯坦)、8.66万平方公里(阿塞拜疆)、6.97万平方公里(格鲁吉亚)。它们的人口分别是714.56万人(阿塞拜疆)、551.2万人(塔吉克斯坦)、544.9万人(格鲁吉亚)、437.2万人(吉尔吉斯斯坦)。它们的行政区划一般实行二级制,即区—市、镇、村苏维埃。但是,在设有州、自治共和国或自治

①土库曼斯坦共和国人口较少,在独联体中居倒数第2位,仅位于亚美尼亚共和国(358万人)之前。

州的地方，实行三级制，即自治共和国（自治州）—区—市、镇、村苏维埃（见图解1—5、图解1—6）。

吉尔吉斯斯坦等两国行政区划图解1—5



阿塞拜疆等两国行政区划图解1—6

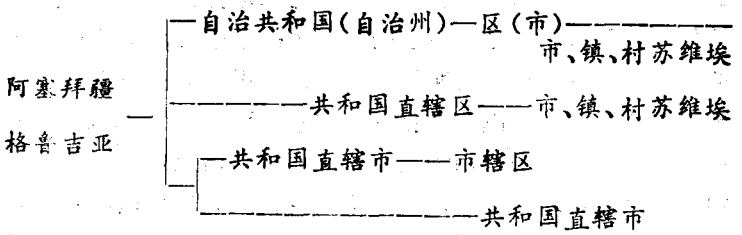

4．摩尔多瓦等两国的行政区划

摩尔多瓦、亚美尼亚是独联体中的小国。它们的面积分别是3.37万平方公里（摩尔多瓦）、2.98万平方公里（亚美尼亚）。它们的人口分别是434.1万人（摩尔多瓦）、358万人（亚美尼亚）。它们的行政区划全部实行二级制，即区—市、镇、村苏维埃（见图解1—7）。

摩尔多瓦等两国行政区划图解1—7



（三）独联体国家的行政区域单位

独联体成员国的行政区域单位是指州（边疆区）、区、居民点以及各类城市。

1．边疆区（край）

边疆区和州是独联体国家最大的行政区域单位。构成边疆区一般有四个条件：①位于国家边疆地区，离中央较远。例如，俄罗斯联邦远东地区的滨海边疆区中心城市符拉迪沃斯托克（海参崴）同莫斯科相距9302公里，哈巴罗夫斯克边疆区中心城市哈罗巴夫斯克（伯力）同莫斯科相距8533公里。俄罗斯联邦中西伯利亚地区的克拉斯诺亚尔斯克边疆区中心城市克拉斯诺亚尔斯克同莫斯科相距3955公里，阿尔泰边疆区中心城市巴尔瑙尔同莫斯科相距3419公里。俄罗斯联邦高加索地区的克拉斯诺达尔边疆区中心城市克拉斯诺达尔、斯塔夫罗波尔边疆区中心城市斯塔夫罗波尔离莫斯科较近，但它们同莫斯科之间的距离也分别为1539公里和1621公里。②边疆区的面积一般比州大。例如，克拉斯诺亚尔斯克边疆区面积240.16万平方公里，哈巴罗夫斯克边疆区面积82.46万平方公里，阿尔泰边疆区面积26.17万平方公里，滨海边疆区面积16.59万平方公里。克拉斯诺达尔边疆区和斯塔夫罗波尔边疆区的面积分别为8.36万平方公里和8.06万平方公里。克拉斯诺亚尔斯克边疆区的面积是秋明州（面积最大的州）面积的2倍，斯塔夫罗波尔边疆区和克拉斯诺达尔边疆

区面积小，但超过独联体国家123个州中的77个州的面积。③人口超过100万。例如，克拉斯诺达尔边疆区人口505.1万，克拉斯诺亚尔斯克边疆区人口352万，斯塔夫罗波尔边疆区人口277.8万，阿尔泰边疆区人口277.7万，滨海边疆区人口218.9万，哈巴罗夫斯克边疆区人口179.4万。④境内通常包括有自治州或自治专区。例如，俄罗斯联邦的6个边疆区，原来除滨海边疆区外，其余5个都包括有自治州①。现在，哈巴罗夫斯克边疆区包括有犹太自治州，克拉斯诺亚尔斯克边疆区包括有泰梅尔自治专区和埃文基自治专区。

边疆区和州一样是包括工业中心和农业地区的复杂的经济综合体。边疆区划分为区和边疆区辖市。每个边疆区平均包含20至60个区和几个直辖市。例如，阿尔泰边疆区含67个区和9个直辖市，克拉斯诺达尔边疆区含45个区和15个直辖市，克拉斯诺亚尔斯克边疆区含56个区和15个直辖市，斯塔夫罗波尔边疆区含34个区和10个直辖市，滨海边疆区含25个区和9个直辖市，哈巴罗夫斯克边疆区含22个区和6个直辖市。

边疆区通常以其中心城市命名。现在，独联体11个成员国中，仅俄罗斯联邦内设有边疆区。边疆区的国家权力机关和管理机关是每届任期5年的边疆区人民代表苏维埃和边疆区行政机关。边疆区人民代表苏维埃选举产生苏维埃主席，成立主席团。边疆区行政机关设有下列各部和局：保健部、

① 1991年3月18日公布的俄罗斯联邦《联邦条约》确认，5个自治州中的4个自治州（阿迪格自治州、戈尔诺—阿尔泰自治州、卡拉恰伊—切尔克斯自治州、哈卡斯自治州）已升格为共和国。

国民教育部、公共部、组织指导部、建筑和设计事务部、社会保障部、财政部、价格部、司法部、居民生活服务局、内务局、城市公用事业局、文化局、地方工业局、食品工业局、建筑材料工业局、农业局、公路建设和维修局、商业局等。边疆区人民代表苏维埃和边疆区行政机关是把本国最高国家权力机关和管理机关同区国家权力机关和管理机关联系起来的中间环节①。按照俄罗斯外国投资法的规定，外商投资不超过1亿卢布的企业由州级（包括边疆区）人民代表苏维埃执行委员会（现为行政机关）批准，投资超过1亿卢布以上的企业才需由俄罗斯财经部批准。

2．州（область）

州和边疆区同级，也是独联体国家的最大行政区域单位。在独联体11个成员国中，8个成员国共有123个州。其中，俄罗斯联邦有49个州：阿穆尔、阿尔汉格尔斯克、阿斯特拉罕、别尔哥罗德、布良斯克、符拉基米尔、伏尔加格勒、沃洛格达、沃罗涅日、高尔基、伊万诺夫、伊尔库茨克、加里宁格勒、加里宁、卡卢加、堪察加、克麦罗沃、基洛夫、科斯特洛马、古比雪夫、库尔干、库尔斯克、列宁格勒、利佩茨克、马加丹、莫斯科、摩尔曼斯克、诺夫哥罗德、新西伯利亚、鄂木斯克、奥伦堡、奥廖尔、奔萨、彼尔姆、普斯科夫、罗斯托夫、梁赞、萨拉托夫、萨哈林、斯维

① 按照《俄罗斯联邦—俄罗斯宪法(根本法)》的规定，边疆区、州、自治州、自治专区、区、市、镇、村的管理机关改称行政机关。见《俄罗斯联邦—俄罗斯宪法（根本法）》，莫斯科消息出版社1992年6月俄文版。独联体其他国家也大多仿效俄罗斯。

尔德洛夫斯克、坦波夫、托木斯克、图拉、秋明、乌里扬诺夫斯克、车里雅宾斯克、赤塔、雅罗斯拉夫尔、斯摩棱斯克。乌克兰有25个州：文尼察、沃伦、卢甘斯克、第聂伯罗彼得罗夫斯克、顿涅茨克、日托米尔、外喀尔巴阡、扎波罗热、伊万诺—弗兰科夫斯克、基辅、基洛夫格勒、克里木、里沃夫、尼古拉耶夫、敖德萨、波尔塔瓦、罗夫诺、苏梅、捷尔诺波尔、哈尔科夫、赫尔松、赫梅利尼茨基、切尔卡瑟、切尔尼戈夫、切尔诺夫策。哈萨克斯坦有19个州：阿克纠宾斯克、阿拉木图、东哈萨克斯坦、古里耶夫、江布尔、杰兹卡兹甘、卡拉干达、克孜勒奥尔达、科克切塔夫、库斯塔奈、曼格什拉克、巴甫洛达尔、北哈萨克斯坦、塞米巴拉金斯克、塔尔迪库尔干、图尔盖、乌拉尔斯克、切利诺格勒、奇姆肯特。乌兹别克斯坦有12个州：安集延、布哈拉、吉扎克、卡什卡达里亚、纳沃伊、纳曼干、撒马尔罕、苏尔汉河、锡尔河、塔什干、费尔干纳、花拉子模。白俄罗斯有6个州：布勒斯特、维捷布斯克、戈梅利、格罗德诺、明斯克、莫吉廖夫。土库曼斯坦有5个州：阿什哈巴德、克拉斯诺沃茨克、马雷、塔沙乌兹、查尔朱。吉尔吉斯斯坦有4个州：伊塞克湖、纳伦、奥什、塔拉斯、塔吉克斯坦有3个州：库利亚布、库尔干、列宁纳巴德。

州的面积一般比边疆区小。但不少州的面积和人口同一些欧洲国家相等，甚至比它们还大。例如，俄罗斯联邦的阿斯特拉罕州面积为4.41万平方公里，加里宁格勒州面积为1.51万平方公里，列宁格勒州面积为8.59万平方公里。它们的面积大大超过比利时、荷兰、丹麦、瑞士的面积。阿尔汉格尔斯克州面积为58.74万平方公里，比意大利、葡萄牙、

希腊三国面积的总和还要大。

州和边疆区一样是包括工业中心和农业地区的复杂的经济综合体。州划分为区和州辖市，每个州平均包含有20至40个区和几个直辖市。各州的面积和人口差别很大。例如，独联体最大的秋明州（面积143.52万平方公里）比加里宁格勒州（面积1.51万平方公里）大94倍，人口最多的莫斯科州（不包括莫斯科市的人口数为658.1万人）比吉尔吉斯斯坦纳伦州人口（26.3万）多25倍。

各州通常以其中心城市命名。州的国家权力机关和管理机关是每届任期5年的州人民代表苏维埃和州行政机关①。州人民代表苏维埃选举产生苏维埃主席，成立主席团。州行政机关设有下列各部和局：保健部、国民教育部、公共部、组织指导部、建筑和设计事务部、社会保障部、财政部、价格部、司法部、居民生活服务局、内务局、城市公用事业局、文化局、地方工业局、食品工业局、建筑材料工业局、农业局、公路建设和维修局、商业局等。州人民代表苏维埃和州行政机关是把本国最高国家权力机关和管理机关同区国家权力机关和管理机关联系起来的中间环节。按照俄罗斯外国投资法的规定，投资不超过1亿卢布的企业由州级人民代表苏维埃执委会（现为州行政机关）审批；投资超过1亿卢布的企业才需由俄罗斯财经部批准。

3．区（район）

区是独联体国家最基本的行政区域单位。区的面积为数

① 按照俄罗斯联邦现行宪法，州管理机关更名为行政机关。但其国内政局混乱，部分州（如伊尔库茨克州）仍叫州人民代表苏维埃执行委员会。

百至数千平方公里，人口也多少不等，一般有2至6万人。独联体11个成员国中，共设立3075个区。如果加上格鲁吉亚的65个区，共有3140个区。

独联体国家区的设置有三种情况：①摩尔多瓦和亚美尼亚两个小国的领土直接划分为区。例如，摩尔多瓦领土直接划分为40个区，亚美尼亚的领土直接划分为37个区。②4个中等国家的部分地区设立自治共和国、自治州（阿塞拜疆、格鲁吉亚）或州（吉尔吉斯斯坦、塔吉克斯坦），其余领土直接划分为区。例如，格鲁吉亚小部分领土上设立2个自治共和国和1个自治州，下辖14个区和一些直辖市。其余大部分领土直接划分为51个区。阿塞拜疆小部分领土上设立1个自治共和国和1个自治州，下辖10个区和一些直辖市。其余大部分领土直接划分为51个区。吉尔吉斯斯坦大部分领土划分为4个州，下辖31个区和一些直辖市。其余小部分领土直接划分为9个区。塔吉克斯坦大部分领土划分为3个州和1个自治州，下辖31个区和一些直辖市。其余小部分领土直接划分为8个区。③6个大和较大国家的领土全部划分为州（或边疆区）、自治共和国、直辖市（州级）。个别边疆区和州的组成中还包含自治州、自治专区。州、边疆区、自治共和国、自治州、自治专区再划分为区。例如，俄罗斯联邦设立1834个区，乌克兰设立480个区，哈萨克斯坦设立222个区，乌兹别克斯坦设立155个区，白俄罗斯设立117个区，土库曼斯坦设立44个区。

独联体各成员国的区，不管其设置情况如何，都下设农村居民点（镇、村苏维埃）和城市居民点（区辖市和市镇）。例如，乌克兰各州的区，一般下设75至200个居民点。

区的国家权力机关和管理机关分别是每届任期5年的区人民代表苏维埃和区行政机关。区人民代表苏维埃选举产生苏维埃主席，成立主席团。区行政机关设立下列处和局：内务处、文化处、国民教育处、公共处、社会保障处、财政处、农业管理局等。区人民代表苏维埃和行政机关把共和国或州（边疆区）机关同市（指区辖市）、镇、村苏维埃联系起来，因而被称为实现苏维埃机关、管理机关指示的集合点。

4．居民点（населённый пункт）

居民点，即市（指区辖市）、镇、村苏维埃，是独联体成员国最基层的行政区域单位。它可以分为城市居民点和农村居民点两大类。

人口达到一定数量，而且大多数居民不直接从事农业劳动的居民点是城市居民点。例如，在罗俄斯联邦，人口在1.2万以上，并且85%以上的人口为工人和职员的手工业和工业中心，被划为城市居民点。在独联体大多数成员国里，城市居民点指的是区辖市和市镇。市镇以其面积较小、人口较少而不同于区辖市。独联体各成员国（包括不是正式成员国的格鲁吉亚）共设有1027个区辖市和3909个市镇。其中，俄罗斯联邦设有451个区辖市和2178个市镇；乌克兰设有288个区辖市和916个市镇；哈萨克斯坦设有33个区辖市和206个市镇；乌兹别克斯坦设有65个区辖市和97个市镇；白俄罗斯设有62个区辖市和111个市镇；阿塞拜疆设有52个区辖市和120个市镇；格鲁吉亚设有46个区辖市和52个市镇；摩尔多瓦设有12个区辖市和47个市镇；土库曼斯坦设有4个区辖市和74个市镇；吉尔吉斯斯坦设有5个区辖市和28个市镇；塔吉克斯坦设有4个区辖市和49个市镇；亚美尼亚设有

5个区辖市和31个市镇。

绝大多数居民从事农业劳动（包括打猎、采伐、捕鱼等行业）的居民点是农村居民点。镇、村、斯坦尼茨（顿河区的哥萨克镇）、基什拉克（中亚地区的村）、阿乌尔（高加索等地区的山村）等，都属于农村居民点。每个行政村（村苏维埃）一般包括几个自然村。独联体各成员国共设有41269个村苏维埃。其中，俄罗斯联邦设有23107个村苏维埃；乌克兰设有8675个村苏维埃；哈萨克斯坦设有2429个村苏维埃；白俄罗斯设有1502个村苏维埃；乌兹别克斯坦设有1214个村苏维埃；阿塞拜疆设有1114个村苏维埃；格鲁吉亚设有942个村苏维埃；摩尔多瓦设有827个村苏维埃；亚美尼亚设有479个村苏维埃；吉尔吉斯斯坦设有388个村苏维埃；塔吉克斯设有326个村苏维埃；土库曼斯坦设有266个村苏维埃。

市（指区辖市）、镇、村国家权力机关和管理机关是每届任期5年的市、镇、村人民代表苏维埃和市、镇、村行政机关。市、镇、村人民代表苏维埃选举产生苏维埃主席，但不成立主席团。市行政机关设立各科和局，但镇、村行政机关不设工作部门。

5．市（город）

市是独联体成员国的一种行政区域单位。市以其隶属级别不同可以分为三类：独联体成员国辖市；自治共和国、边疆区、州、自治州、自治专区辖市；区辖市。其中，第一类市地位最重要。这类市在独联体各成员国（加上格鲁吉亚）中总共有66个。这类市可以分为二种：大直辖市（含市辖区的市）和小直辖市（不含市辖区的市）。俄罗斯联邦有2个大直辖市（莫斯科、圣彼得堡）；乌克兰有2个大直辖市（基辅、塞瓦斯托波尔）；哈

萨克斯坦有1个大直辖市(阿拉木图)；乌兹别克斯坦有1个大直辖市(塔什干)；白俄罗斯有1个大直辖市（明斯克）；阿塞拜疆有2个大直辖市（巴库和基洛瓦巴德）和7个小直辖市；格鲁吉亚有2个大直辖市（第比利斯和库塔伊西）和8个小直辖市；摩尔多瓦有1个大直辖市（基什尼奥夫）和8个小直辖市；吉尔吉斯斯坦有1个大直辖市（比什凯克）和2个小直辖市；塔吉克斯坦有1个大直辖市(杜尚别)和4个小直辖市；土库曼斯坦有1个大直辖市（阿什哈巴德）；亚美尼亚有2个大直辖市（埃里温和列宁纳坎）和20个小直辖市。大直辖市通常为州级市；小直辖市通常为区级市。

市以其居民人数（不包括所辖市镇及其他居民点人数）多少可以分为四类：100万人以上的城市；50万人以上的城市；10万人以上的城市（人口在10万人以上的城市设有市辖区）；10万人以下的城市。独联体各成员国（加上格鲁吉亚）有100万人以上的大城市23个①。它们是：俄罗斯联邦的莫斯科（861.4万人），圣彼得堡（439.3万人），乌法（109.2万人），喀山（106.8万人），下诺夫哥罗德（142.5万人），萨马拉（128万人），新西伯利亚（142.3万人），鄂木斯克（113.4万人），彼尔姆（107.5万人），顿河畔罗斯托夫（100.4万人），叶卡捷琳堡（133.1万人），车里雅宾斯克（111.9万人）；乌克兰的基辅（254.4万人），第聂伯罗彼得罗夫斯克（118.2万人），顿涅茨克（109万人），敖德萨（141.1万人），哈尔科夫（158.7万人）；白俄罗斯的明斯克（154.3万人）；乌兹别克斯坦的塔什干（212.4万

① 《苏联各加盟共和国行政区划》，苏联最高苏维埃主席团编制。消息出版社1987年版。

人）；哈萨克斯坦的阿拉木图（110.8万人）；格鲁吉亚的第比利斯（119.4万人）；阿塞拜疆的巴库（111.5万人）；亚美尼亚的埃里温（116.8万人）。50万人以上的大城市28个。它们是：俄罗斯联邦的伊热夫斯克（63.1万人），巴尔瑙尔（59.6万人），克拉斯诺达尔（62.3万人），克拉斯诺亚尔斯克（89.9万人），符拉迪沃斯托克（61.5万人），哈巴罗夫斯克（59.1万人），阿斯特拉罕（50.9万人），伏尔加格勒（98.8万人），沃罗涅日（87.2万人），伊尔库茨克（60.9万人），克麦罗沃（52万人），奥伦堡（53.7万人），奔萨（54万人），梁赞（50.8万人），萨拉托夫（91.8万人），图拉（53.8万人），乌里扬诺夫斯克（58.9万人），雅罗斯拉夫尔（63.4万人）；乌克兰的卢甘斯克（50.9万人），扎波罗热（87.5万人），里沃夫（76.7万人），尼古拉耶夫（50.1万人）；哈萨克斯坦的卡拉干达（63.3万人）；吉尔吉斯斯坦的比什凯克（63.2万人）；塔吉克斯坦的杜尚别（58.2万人）；摩尔多瓦的基什尼奥夫（66.3万人）。10万人以上的城市217个。例如，土库曼斯坦的阿什哈巴德（38.2万人）；俄罗斯联邦的格罗兹尼（40.4万人），切博克萨雷（41.4万人），阿尔汉格尔斯克（41.6万人），布良斯克（44.5万人），伊万诺沃（47.9万人），加里宁格勒（39.4万人），加里宁（44.7万人），基洛夫（42.1万人），库尔斯克（43.4万人），利佩茨克（46.5万人），摩尔曼斯克（43.2万人），托木斯克（48.9万人），秋明（45万人）；乌克兰的文尼察（38.3万人），乌兹别克斯坦的撒马尔罕（38.8万人）；哈萨克斯坦的奇姆肯特（38.9万人）；白俄罗斯的戈梅利（48.8万人）等。

市的国家权力机关和管理机关是市人民代表苏维埃和市行政机关①。市分州级市、区级市、镇级市。各类市人民代表苏维埃和行政机关的内部机构规模大不相同。

（四）独联体国家的自治单位

在独联体国家的领土上，除以该共和国名字命名的民族外，还集中地居住着其他一些民族或民族集团。这些民族和民族集团以经济发展、生活和文化的特殊性相区别。他们享有自治的权利，即独立行使国家权力，实施广泛的内部自治。这种自治在独联体国家里被称作苏维埃自治。换句话说，苏维埃自治是民族区域性自治，即考虑到经济、生活和其他特点，在一定区域里，由相应的民族建立起来的自治。苏维埃自治的形式多种多样，目前有共和国（自治共和国）、自治州、自治专区三种。

1.自治共和国(共和国)(автономные республики)

自治共和国是加入独联体成员国而在自治基础上行使国家权力的最大自治单位。目前，这种最大的自治单位共有24个，大致分为两类：俄罗斯联邦的20个共和国；乌兹别克斯坦、格鲁吉亚、阿塞拜疆三国的4个自治共和国。

俄罗斯联邦原有16个自治共和国：巴什基尔，布里亚特，达吉斯坦，卡巴尔达—巴尔卡尔，卡尔梅克，卡累利阿，科米，马里，莫尔多瓦，北奥塞梯，鞑靼，图瓦，乌德穆尔特，车臣—印古什，楚瓦什，雅库特。1992年初，又有

① 莫斯科和圣彼得堡两市行政机关首脑称市长。

4个自治州升格为自治共和国。它们是：原戈尔诺—阿尔泰自治州、卡拉恰伊—切尔克斯自治州、哈卡斯自治州、阿迪格自治州。1992年3月31日，20个自治共和国取消了国名中的"自治"二字，作为俄罗斯联邦主体和其他联邦主体——边疆区、州、联邦直辖市、自治州、自治专区共同签署了《联邦条约》。现在，加入俄罗斯联邦的20个共和国是：阿迪格苏维埃社会主义共和国，巴什科尔托斯坦共和国，布里亚特苏维埃社会主义共和国，戈尔内阿尔泰共和国，达吉斯坦共和国，卡巴尔达—巴尔卡尔共和国，卡尔梅克—哈利姆坦格奇共和国，卡拉恰伊—切尔克西亚共和国，卡累利阿共和国，科米苏维埃社会主义共和国，马里—埃尔共和国，莫尔多瓦苏维埃社会主义共和国，北奥塞梯苏维埃社会主义共和国，萨哈共和国，鞑靼斯坦共和国，图瓦共和国，乌德穆尔特共和国，哈卡西亚共和国，楚瓦什共和国，车臣—印古什共和国。按照《联邦条约》的规定，作为联邦主体的20个共和国在立法、行政等方面具有比过去更多的权限。而联邦国家权力机关的权限主要是：通过和修改联邦宪法、联邦法律，规定联邦结构和领土；规定联邦国家机关体系和组织联邦国家机关，规定统一市场的法律基础、联邦能源体系，管理核能源、联邦交通、邮电、宇航活动以及外交和国防。《联邦条约》还规定，联邦国家权力机关无权就各共和国权限内问题发布法律文件。一旦发生争议，由联邦宪法法院裁决。

除了俄罗斯联邦上述20个共和国外，独联体中还有4个自治共和国。它们是：乌兹别克斯坦的卡拉卡尔帕克自治共和国，格鲁吉亚的阿布哈兹自治共和国和阿扎尔自治共和

国，阿塞拜疆的纳希切万自治共和国，按照上述三国宪法规定，自治共和国有自己的分别符合乌兹别克斯坦、格鲁吉亚、阿塞拜疆宪法，并考虑到本自治共和国特点的宪法；有自己的最高国家权力机关、管理机关和审判机关；有权在自己管辖的领域内按照本独联体成员国法律制定本自治共和国的法律。自治共和国的领土不经其同意，不得变更。自治共和国有自己的国籍。自治共和国每个公民，既是他所在的独联体成员国的公民，又是本自治共和国公民。自治共和国在所属独联体成员国权限范围以外，独立解决属于它自己权限内的问题。例如，自治共和国保障自己境内的经济和社会的综合发展，有权在自己职权范围内的问题上协调和监督其所在独联体成员国所属企业、机构和组织的活动等。

2．自治州（автономные области）

自治州是具有特殊民族成份和生活方式，直接加入独联体成员国或成员国的边疆区，在行政自治基础上行使国家权力的自治单位。目前，独联体成员国中共有4个自治州，其中，有俄罗斯联邦哈巴罗夫斯克边疆区的犹太自治州，格鲁吉亚的南奥塞梯自治州，阿塞拜疆的纳戈尔诺—卡拉巴赫自治州，塔吉克斯坦的戈尔诺—巴达赫尚自治州。

俄罗斯联邦宪法、格鲁吉亚宪法、阿塞拜疆宪法、塔吉克斯坦宪法都用专章规定了自治州的法律地位。例如，俄罗斯联邦宪法第九章《自治州和自治专区》规定，俄罗斯联邦最高苏维埃根据自治州人民代表苏维埃的提议通过自治州法。自治州国家权力机关和管理机关既可以通过边疆区国家权力机关和管理机关，又可以直接地和俄罗斯联邦国家权力机关和管理机关联系。

自治州有权规定本州各区区界和区的划分，但要提交本国最高苏维埃主席团批准。自治州的领土非经其同意不得予以变更。

3．自治专区（автономный округ）

自治专区是独联体国家内一个人数较少的民族，或者两个以及两个以上人数较少的民族的民族区域性组织，是独联体国家最小的一种自治单位。它是边疆区或州的组成部分。在独联体成员国中，仅俄罗斯联邦的部分边疆区和州中设有10个自治专区。它们是：赤塔州组成中的阿加布里亚特自治专区，彼尔姆州组成中的科米波尔米亚自治专区，堪察加州组成中的科里亚克自治专区，阿尔汉格尔斯克州组成中的涅涅茨自治专区，克拉斯诺亚尔斯克边疆区组成中的泰梅尔自治专区和埃文基自治专区，伊尔库茨克州组成中的乌斯季奥尔登斯基布里亚特自治专区，秋明州组成中的汉特—曼西自治专区和亚马尔—涅涅茨自治专区，马加丹州组成中的楚科奇自治专区。

自治专区有本民族的国家权力机关和管理机关——自治专区人民代表苏维埃和行政机关。它们享有管理本民族内部事务的自治权。自治专区的职权范围，由俄罗斯联邦最高国家权力机关通过的关于自治专区的法律加以规定。

独联体成员国行政区域单位和自治单位

数量图解 1—8

成员国国名	自治共和国	自治州	自治专区	边疆区	州	区	市							市辖区	镇	村苏维埃
							总数	其中								
								成员国辖市	自治共和国辖市	边疆区辖市	州辖市	专区辖市	区辖市			
俄罗斯联邦	20	1	10	6	49	1834	1030	2	72	64	423	18	451	396	2178	23107
乌克兰	—	—	—	—	25	480	429	2	—	—	139	—	288	121	916	9675
白俄罗斯	—	—	—	—	6	117	99	1	—	—	36	—	62	25	111	1502
哈萨克斯坦	—	—	—	—	19	222	83	1	—	—	49	—	33	35	206	2429
乌兹别克斯坦	1	—	—	—	12	155	124	1	8	—	50	—	65	17	97	1214
土库曼斯坦	—	—	—	—	5	44	16	1	—	—	11	—	4	3	74	266
吉尔吉斯斯坦	—	—	—	—	4	40	21	3	—	—	13	—	5	4	28	388
塔吉克斯坦	—	1	—	—	3	45	19	5	—	—	10	—	4	4	49	326
格鲁吉亚	2	1	—	—	—	65	61	10	4	—	1	—	46	12	52	942
阿塞拜疆	1	1	—	—	—	61	65	9	3	—	1	—	52	13	120	1114
摩尔多瓦	—	—	—	—	—	40	21	9	—	—	—	—	12	5	47	827
亚美尼亚	—	—	—	—	—	37	27	22	—	—	—	—	5	10	31	479
独联体总数	24	4	10	6	123	3140	1995	66	87	64	733	18	1027	645	3909	41269

二、俄罗斯联邦的行政区划

（一）俄罗斯联邦行政区划概况

俄罗斯联邦，又称俄罗斯①。原名为俄罗斯苏维埃联邦社会主义共和国，成立于1917年11月7日（俄历10月25日）。1922年12月30日，俄罗斯联邦和乌克兰、白俄罗斯、外高加索联邦联合成立苏维埃社会主义共和国联盟，简称苏联。俄罗斯联邦成为苏联的一个加盟共和国。1991年12月8日，俄罗斯联邦领导人同乌克兰、白俄罗斯共和国领导人一起在明斯克签订了关于建立独立国家联合体的协议。1991年12月21日，俄罗斯联邦领导人又同原苏联其他10个加盟共和国的领导人一起签署了《阿拉木图宣言》，宣布成立独立国家联合体。

俄罗斯联邦面积1707.54万平方公里，人口14800万人。其中，城市人口占74%，农村人口占26%。俄罗斯联邦首都为莫斯科市。俄罗斯联邦设有20个共和国，1个自治州，10个自治专区，6个边疆区，49个州，1834个区，1030个市，396个市辖区，2178个镇，23107个村苏维埃。

俄罗斯联邦的行政区划如下：①全国划分为共和国、边

① 俄罗斯联邦第6次人民代表大会（1992年4月中旬举行）通过一项宪法修正案，规定国名自即日起正式改名为“俄罗斯联邦”或“俄罗斯”。

疆区、州、联邦直辖市。俄罗斯联邦组成中的20个共和国是：阿迪格苏维埃社会主义共和国，巴什科尔托斯坦共和国，布里亚特苏维埃社会主义共和国，戈尔内阿尔泰共和国，达吉斯坦共和国，卡巴尔达—巴尔卡尔共和国，卡尔梅克—哈利姆坦格奇共和国，卡拉恰伊—切尔克西亚共和国，卡累利阿共和国，科米苏维埃社会主义共和国，马里—埃尔共和国，莫尔多瓦苏维埃社会主义共和国，北奥塞梯苏维埃社会主义共和国，萨哈共和国，鞑靼斯坦共和国，图瓦共和国，乌德穆尔特共和国，哈卡西亚共和国，楚瓦什共和国，车臣—印古什共和国。6个边疆区是：阿尔泰边疆区，克拉斯诺达尔边疆区，克拉斯诺亚尔斯克边疆区，滨海边疆区，斯塔夫罗波尔边疆区，哈巴罗夫斯克边疆区。49个州是：阿穆尔州，阿尔汉格尔斯克州，阿斯特拉罕州，别尔哥罗德州，布良斯克州，笞拉基米尔州，伏尔加格勒州，沃洛格达州，沃罗涅日州，高尔基州，伊万诺沃州，伊尔库茨克州，加里宁格勒州，加里宁州，卡卢加州，堪察加州，克麦罗沃州，基洛夫州，科斯特洛马州，古比雪夫州，库尔干州，库尔斯克州，列宁格勒州，利佩茨克州，马加丹州，莫斯科州，摩尔曼斯克州，诺夫哥罗德州，新西伯利亚州，鄂木斯克州，奥伦堡州，奥廖尔州，奔萨州，彼尔姆州，普斯科夫州，罗斯托夫州，梁赞州，萨拉托夫州，萨哈林州，斯维尔德洛夫斯克州，斯摩棱斯克州，坦波夫州，托木斯克州，图拉州，秋明州，乌里扬诺夫斯克州，车里雅宾斯克州，赤塔州，雅罗斯拉夫尔州。俄罗斯联邦的2个直辖市分别是莫斯科市和圣彼得堡市。②俄罗斯联邦个别边疆区和州设有1个自治州和10个自治专区。1个自治州是哈巴罗夫斯克边

疆区的犹太自治州。10个自治专区是：赤塔州的阿加布里亚特自治专区，彼尔姆州的科米波尔米亚自治专区，堪察加州的科里亚克自治专区，阿尔汉格尔斯克州的涅涅茨自治专区，克拉斯诺亚尔斯克边疆区的泰梅尔自治专区和埃文基自治专区，伊尔库茨克州的乌斯季奥尔登斯基布里亚特自治专区，秋明州的汉特—曼西自治专区和亚马尔—涅涅茨自治专区，马加丹州的楚科奇自治专区。③共和国、边疆区、州、自治州、自治专区划分为区以及和区同级的共和国辖市、边疆区辖市、州辖市、自治州辖市、自治专区辖市。俄罗斯联邦各共和国、边疆区、州、自治州、自治专区共划分为1834个区和577个市（其中，共和国辖市72个，边疆区辖市64个，州辖市423个，自治专区辖市18个）。④区划分为市、镇、村苏维埃。市是指区辖市。俄罗斯联邦共有451个区辖市，2178个镇和23107个村苏维埃。⑤俄罗斯联邦直辖市划分为市辖区和市，市辖区又划分为市、镇。⑥部分共和国辖市、边疆区辖市、州辖市划分为市辖区。总之，俄罗斯联邦的行政区实行三级制，即州（共和国、边疆区、联邦直辖市）—区（共和国辖市、边疆区辖市、州辖市、自治州辖市，自治专区辖市）—市、镇、村苏维埃。但是，在个别设有自治州、自治专区的地方，实行四级制。俄罗斯联邦行政区划可用如下图解表示：

俄罗斯联邦行政区划图解 2—1



（二）各共和国行政区划

1．阿迪格苏维埃社会主义共和国

阿迪格苏维埃社会主义共和国，简称“阿迪格”。其原名为阿迪格自治州，成立于1922年7月27日。原为克拉斯诺达尔边疆区的组成部分，1992年3月31日正式升格为共和国。

阿迪格共和国面积0.76万平方公里，人口42.6万。其中，城市居民21.6万人，农村居民21万人。首都迈科普市，人口14.5万，和克拉斯诺达尔边疆区中心城市克拉斯诺达尔市相距336公里，和俄罗斯联邦首都莫斯科市相距1669公里。

阿迪格共和国行政区划实行二级制。①全国划分为7个区和2个共和国辖市（迈科普市和捷乌切日斯克市）。迈科普市铁路交通便利，最近的火车站为迈科普火车站。捷乌切日斯克市和最近的普谢库普斯火车站相距8公里。②7个区又划分为5个镇和46个村苏维埃。

2．巴什科尔托斯坦共和国

巴什科尔托斯坦共和国，原名为巴什基尔苏维埃社会主义自治共和国，成立于1919年3月23日。1992年3月31日正式更名为巴什科尔托斯坦共和国。

巴什科尔托斯坦共和国面积14.36万平方公里，人口389.5万。其中，城市居民249.1万人，农村居民140.4万人。首都乌法市，人口109.2万，和俄罗斯联邦首都莫斯科市相

距1519公里。

巴什科尔托斯坦共和国行政区划实行二级制。①全国划分为54个区和14个共和国辖市。乌法市是最大的共和国辖市，含杰姆斯基、加里宁、基洛夫、列宁、十月、奥尔忠尼启则、苏维埃等7个市辖区。其他13个共和国辖市分别是：别列别伊市，别洛列茨克市，比尔斯克市，伊希姆拜市，库梅尔套市，梅列乌兹市，涅夫捷卡姆斯克市，十月市，萨拉瓦特市，锡拜市，斯捷尔利塔马克市，图伊马济市，乌恰雷市。比尔斯克市和最近的扎戈罗德尼亚火车站相距79公里，十月市和最近的图伊马济火车站相距25公里，乌恰雷市和最近的乌恰雷火车站相距10公里。其他共和国直辖市铁路交通便利，在本市有火车站。② 共和国的54个区又划分为3个市，42个镇，871个村苏维埃。

3．布里亚特苏维埃社会主义共和国

布里亚特苏维埃社会主义共和国，原名为布里亚特—蒙古苏维埃社会主义自治共和国，成立于1923年5月30日。1958年7月7日更名为布里亚特苏维埃社会主义自治共和国。1992年3月31日国名中正式取消“自治”二字。

布里亚特共和国面积35.13万平方公里，人口103万。其中，城市居民64.7万人，农村居民38.3万人。首都乌兰乌德，人口35.1万，和俄罗斯联邦首都莫斯科相距5532公里。

布里亚特共和国的行政区划实行二级制。①全国划分为20个区和3个共和国辖市（乌兰乌德市，古西诺奥泽尔斯克市，北贝加尔市）。乌兰乌德市含铁路区、十月区、苏维埃区等3个市辖区。该市铁路交通便利，位于北京—莫斯科国际铁路运输线上。古西诺奥泽尔斯克市和最近的扎古斯泰火

车站相距6公里。北贝加尔市和最近的库涅尔马火车站相距79公里。②共和国的20个区又划分为3个市，34个镇，186个村苏维埃。

4．戈尔内阿尔泰共和国

戈尔内阿尔泰共和国，原名为戈尔诺—阿尔泰自治州，成立于1922年6月1日。原为阿尔泰边疆区的组成部分。1992年3月31日正式升格为共和国。

戈尔内阿尔泰共和国面积9.26万平方公里，人口18万。其中，城市居民5.3万人，农村居民12.7万人。首都为戈尔诺—阿尔泰斯克市，和阿尔泰边疆区中心城市巴尔瑙尔相距259公里，和俄罗斯联邦首都莫斯科市相距3641公里。

戈尔内阿尔泰共和国行政区划实行二级制。①全国划分为9个区和1个共和国辖市（戈尔诺—阿尔泰斯克）。戈尔诺—阿尔泰斯克市和最近的比斯克火车站相距96公里。②共和国的9个区又划分为3个镇，75个村苏维埃。

5．达吉斯坦共和国

达吉斯坦共和国，原名为达吉斯坦苏维埃社会主义自治共和国，成立于1921年1月20日。1992年3月31日正式更名为达吉斯坦共和国。

达吉斯坦共和国面积5.03万平方公里，人口176.8万。其中，城市居民78.2万人，农村居民98.6万人。首都马哈奇卡拉市，人口32万，和俄罗斯联邦首都莫斯科市相距2166公里。

达吉斯坦共和国行政区划实行二级制。①全国划分为39个区和8个共和国辖市。马哈奇卡拉市是最大的共和国辖市。舍基洛夫区、列宁区、苏维埃区三个市辖区。其他7个

共和国辖市是：布伊纳克斯克市，杰尔赛特市，伊兹别尔巴什市，卡斯皮斯克市，克孜勒尤尔特市，基兹利亚尔市，哈萨维尤尔特市。卡斯皮斯克市和最近的马哈奇卡拉火车站相距14公里。其他7个共和国辖市铁路交通便利，本市有火车站。②共和国的39个区又划分为15个镇，609个村苏维埃。

6．卡巴尔达—巴尔卡尔共和国

卡巴尔达—巴尔卡尔共和国，原名为卡巴尔达自治州，成立于1921年9月1日。1922年1月16日卡巴尔达自治州改组为卡巴尔达—巴尔卡尔自治州。1936年12月5日改组为卡巴尔达—巴尔卡尔苏维埃社会主义自治共和国。1992年3月31日国名中正式取消“苏维埃社会主义自治”数字。

卡巴尔达—巴尔卡尔共和国面积1.25万平方公里，人口73.2万。其中，城市居民45万人，农村居民28.2万人。首都纳尔奇克市，人口23.6万，和俄罗斯联邦首都莫斯科市相距1873公里。

卡巴尔达—巴尔卡尔共和国行政区划实行二级制。①全国划分为8个区和3个共和国辖市（纳尔奇克市、普罗赫拉德内市、特尔内奥兹市）。纳尔奇克市含列宁区、十月区两个市辖区。纳尔奇克市、普罗赫拉德内市有和城市同名的火车站。特尔内奥兹市和最近的纳尔奇克火车站相距89公里。②共和国的8个区又划分为4个市，9个镇，94个村苏维埃。

7．卡尔梅克—哈利姆坦格奇共和国

卡尔梅克—哈利姆坦格奇共和国，原称卡尔梅克自治州，成立于1920年11月4日。1935年10月20日卡尔梅克自治州改组为卡尔梅克苏维埃社会主义自治共和国。1992年3月

31日正式更名为卡尔梅克—哈利姆坦格奇共和国。

卡尔梅克—哈利姆坦格奇共和国面积7.61万平方公里，人口32.9万。其中，城市居民13.9万人，农村居民19万人。首都埃利斯塔市人口8.5万，和俄罗斯联邦首都莫斯科市相距1836公里。

卡尔梅克—哈利姆坦格奇共和国行政区划实行二级制。①全国划分为13个区和1个共和国辖市（埃利斯塔市）。埃利斯塔市有和城市同名的火车站。②共和国的13个区又划分为2个市，5个镇，99个村苏维埃。

8．卡拉恰伊—切尔克西亚共和国

卡拉恰伊—切尔克西亚共和国，原名为卡拉恰伊—切尔克斯自治州，成立于1922年1月12日。原是斯塔夫罗波尔边疆区的组成部分。1992年3月31日正式升格为共和国，并改称现名。

卡拉恰伊—切尔克西亚共和国面积1.41万平方公里，人口40.2万。其中，城市居民18.9万人，农村居民21.3万人。首都切尔克斯克，人口10.7万，和斯塔夫罗波尔边疆区中心城市斯塔夫罗波尔市相距110公里，和俄罗斯联邦首都莫斯科市相距1674公里。

卡拉恰伊—切尔克西亚共和国行政区划实行二级制。①全国划分为8个区和2个共和国辖市（切尔克斯克市和卡拉恰耶夫斯克市）。切尔克斯克市有和城市同名的火车站，卡拉恰耶夫斯克市和最近的杰古塔火车站相距45公里。②共和国的8个区又划分为2个市，11个镇，59个村苏维埃。

9．卡累利阿共和国

卡累利阿共和国，最初称为卡累利阿劳动公团，成立于

1920年6月8日。1923年7月25日改组为卡累利阿苏维埃社会主义自治共和国。1940年3月31日至1956年7月16日曾一度改组为卡累利阿—芬兰苏维埃社会主义共和国。1992年3月31日正式更为现名。

卡累利阿共和国面积17.24万平方公里，人口79.5万。其中，城市居民64.7万人，农村居民14.8万人。首都彼得罗扎沃茨克市，人口26.4万，和俄罗斯联邦首都莫斯科市相距925公里。

卡累利阿共和国行政区划实行二级制。①全国划分为15个区和3个共和国辖市（彼得罗扎沃茨克市，科斯托姆克沙市，索尔塔瓦拉市）。彼得罗扎沃茨克市含列宁区、十月区两个市辖区。3个共和国辖市都有和城市同名的火车站。②共和国的15个区又划分为10个市，44个镇，104个村苏维埃。

10．科米苏维埃社会主义共和国

科米苏维埃社会主义共和国，原名为科米自治州，成立于1921年8月22日。1936年12月5日改组为科米苏维埃社会主义自治共和国。1992年3月31日正式更为现名。

科米苏维埃社会主义共和国面积41.59万平方公里，人口124.7万。其中，城市居民93.6万人，农村居民31.1万人。首都瑟克特夫卡尔市，人口22.4万，和俄罗斯联邦首都莫斯科市相距1515公里。

科米苏维埃社会主义共和国行政区划实行二级制。①全国划分为16个区和6个共和国辖市（瑟克特夫卡尔市，沃尔库塔市，因塔市，伯朝拉市，乌辛斯克市，乌赫塔市）。瑟克特夫卡尔市含库拉托夫斯基区、十月区、艾日文斯基区3

个市辖区。沃尔库塔市含戈尔尼亚茨基区和共青团区两个市辖区。瑟克特夫卡尔市、沃尔库塔市、伯朝拉市、乌赫塔市有和城市同名的火车站。因塔市和最近的瑟克特夫卡尔火车站相距12公里，乌辛斯克市和最近的乌辛斯克火车站相距3公里。②共和国的16个区又划分为4个市，45个镇，181个村苏维埃。

11．马里—埃尔共和国

马里—埃尔共和国，原名为马里自治州，成立于1920年11月4日。1936年12月5日改组为马里苏维埃社会主义自治共和国。1992年3月31日正式更为现名。

马里—埃尔共和国面积2.32万平方公里，人口73.9万。其中，城市居民45.8万人，农村居民28.1万人。首都约什卡尔奥拉市，人口24.3万，和俄罗斯联邦首都莫斯科市相距862公里。

马里—埃尔共和国行政区划实行二级制。①全国划分为14个区和3个共和国辖市（约什卡尔奥拉市，伏尔加斯克市，科兹莫杰米扬斯克市）。约什卡尔奥拉市含扎沃茨克区、列宁区两个市辖区。约什卡尔奥拉市和伏尔加斯克市有和本市同名的火车站，科兹莫杰米扬斯克市和最近的切博克萨雷火车站相距60公里。②共和国的14个区又划分为1个市，20个镇，166个村苏维埃。

12．莫尔多瓦苏维埃社会主义共和国

莫尔多瓦苏维埃社会主义共和国，最初名为莫尔多瓦自治州，成立于1930年1月10日。1934年12月20日改组为莫尔多瓦苏维埃社会主义自治共和国。1992年3月31日正式取消国名中的“自治”二字。

莫尔多瓦苏维埃社会主义共和国面积2.62万平方公里，人口96.4万人。其中，城市居民55.1万人，农村居民41.3万人。首都萨兰斯克市，人口32.3万，和俄罗斯联邦首都莫斯科市相距642公里。

莫尔多瓦苏维埃社会主义共和国行政区划实行二级制。①全国划分为21个区和3个共和国辖市（萨兰斯克市，科维尔基诺市，鲁扎耶夫卡市）。萨兰斯克市含列宁区、十月区、无产阶级区3个市辖区。3个共和国辖市都有和城市同名的火车站。②共和国的21个区又划分为4个市，19个镇，409个村苏维埃。

13. 北奥塞梯苏维埃社会主义共和国

北奥塞梯苏维埃社会主义共和国，最初称为北奥塞梯自治州，成立于1924年7月7日。1936年12月5日改组为北奥塞梯苏维埃社会主义自治共和国。1992年3月31日正式更为现名。

北奥塞梯苏维埃社会主义共和国面积0.8万平方公里，人口61.9万。其中，城市居民44.8万，农村居民17.1万。首都奥尔忠尼启则市，人口31.3万，和俄罗斯联邦首都莫斯科市相距1923公里。

北奥塞梯苏维埃社会主义共和国行政区划实行二级制。①全国划分为8个区和1个共和国辖市(奥尔忠尼启则市)。奥尔忠尼启则市含列宁区、工业区、苏维埃区3个市辖区。奥尔忠尼启则市有和城市同名的火车站。②共和国的8个区又划分为5个市，7个镇，91个村苏维埃。

14. 萨哈共和国

萨哈共和国，原名为雅库特苏维埃社会主义自治共和

国，成立于1922年4月27日。1992年3月31日正式更为现名。

萨哈共和国面积310.32万平方公里，人口103.4万。其中，城市居民71.9万，农村居民31.5万。首都雅库茨克市，人口18.8万，和俄罗斯联邦首都莫斯科市相距8468公里。

萨哈共和国行政区划实行二级制。①全国划分为32个区和3个共和国辖市（雅库茨克市，米尔内市，涅柳恩格里市）。雅库茨克市含十月区、雅罗斯拉夫尔区两个市辖区。雅库茨克市、涅柳恩格里市分别和最近的大涅韦尔火车站相距1180公里和378公里，米尔内市和最近的勒拿河站相距1193公里。②共和国的32个区又划分为7个市，67个镇，316个村苏维埃。

15．鞑靼斯坦共和国

鞑靼斯坦共和国，原名为鞑靼苏维埃社会主义自治共和国，成立于1920年5月27日。1992年3月31日正式更为现名。

鞑靼斯坦共和国面积6.8万平方公里，人口356.8万人。其中，城市居民255.9万人，农村居民100.9万人。首都喀山市，人口106.8万，和俄罗斯联邦首都莫斯科市相距797公里。

鞑靼斯坦共和国行政区划实行二级制。①全国划分为39个区和10个共和国辖市。10个共和国辖市分别是：喀山市，阿尔梅季耶夫斯克市，勃列日涅夫市，布古利马市，叶拉布加市，扎因斯克市，泽廖诺多利斯克市，列宁诺戈尔斯克市，下卡姆斯克市，奇斯托波尔市。其中，喀山市含7个市辖区（巴乌曼斯基区、瓦希托夫斯基区、基洛夫区、列宁

区、莫斯科区、伏尔加河滨区、苏维埃区），勃列日涅夫市含2个市辖区（汽车制造厂区、共青团区）。喀山市位于北京—莫斯科国际列车线上，布古利马市也有和城市同名的火车站。勃列日涅夫市、下卡姆斯克市和最近的克鲁格洛耶原野火车站分别相距17公里、35公里。阿尔梅季耶夫斯克市，列宁诺戈尔斯克市和最近的布古利马火车站分别相距54公里、24公里。叶拉布加市、扎因斯克市、奇斯托波尔市分别和最近的基兹涅尔、扎因斯克、努尔拉特火车站相距79公里、4公里、125公里。②共和国的39个区又划分为8个市，24个镇，823个村苏维埃。

16. 图瓦共和国

图瓦共和国，原名为图瓦人民共和国，1944年10月11日加入苏联。1944年10月13日作为自治州加入俄罗斯苏维埃联邦社会主义共和国。1961年10月10日图瓦自治州改组为图瓦苏维埃社会主义自治共和国。1992年3月31日正式更为现名。

图瓦共和国面积17.05万平方公里，人口28.9万。其中，城市居民13.2万人，农村居民15.7万人。首都克孜勒市，人口8万，和俄罗斯联邦首都莫斯科市相距4668公里。

图瓦共和国行政区划实行二级制。①全国划分为14个区和1个共和国辖市（克孜勒市）。克孜勒市和最近的阿巴坎火车站相距451公里。②共和国的14个区又划分为4个市，3个镇，94个村苏维埃。

17. 乌德穆尔特共和国

乌德穆尔特共和国，原名为沃茨卡亚自治州，成立于1920年11月4日。1932年1月1日更名为乌德穆尔特自治

州。1934年12月28日改组为乌德穆尔特苏维埃社会主义自治共和国。1992年3月31日正式更为现名。

乌德穆尔特共和国面积4.21万平方公里，人口158.7万。其中，城市居民110.5万人，农村居民48.2万人。首都伊热夫斯克市，人口63.1万，和俄罗斯联邦首都莫斯科市相距1129公里。

乌德穆尔特共和国行政区划实行二级制。①全国划分为25个区和5个共和国辖市（伊热夫斯克市，沃特金斯克市，格拉佐夫市，莫日加市，萨拉普尔市）。其中，伊热夫斯克市含4个市辖区（工业区、列宁区、十月区、五一区）。上述5个共和国辖市有和城市同名的火车站。②共和国的25个区又划分为1个市，15个镇，263个村苏维埃。

18. 哈卡西亚共和国

哈卡西亚共和国，原名为哈卡斯自治州，成立于1930年10月20日。原为克拉斯诺亚尔斯克边疆区的组成部分。1992年3月31日正式升格为哈卡西亚共和国。

哈卡西亚共和国面积6.19万平方公里，人口55.5万。其中，城市居民40.5万人，农村居民15万人。首都阿巴坎市，人口15.1万，和克拉斯诺亚尔斯克边疆区中心城市克拉斯诺亚尔斯克市相距643公里，和俄罗斯联邦首都莫斯科市相距4218公里。

哈卡西亚共和国行政区划实行二级制。①全国划分为8个区和3个共和国辖市（阿巴坎市，萨亚诺戈尔斯克市，切尔诺戈尔斯克市）。阿巴坎市有和城市同名的火车站，萨亚诺戈尔斯克市、切尔诺戈尔斯克市分别和最近的阿巴坎火车站相距97公里、18公里。②共和国的8个区又划分为8个

市，17个镇，68个村苏维埃。

19．楚瓦什共和国

楚瓦什共和国，原名为楚瓦什自治州，成立于1920年6月24日。1925年4月21日改组为楚瓦什苏维埃社会主义自治共和国。1992年3月31日正式更为现名。

楚瓦什共和国面积1.83万平方公里，人口133万。其中，城市居民75.9万人，农村居民57.1万人。首都切博克萨雷市，人口41.4万，和俄罗斯联邦首都莫斯科市相距768公里。

楚瓦什共和国行政区划实行二级制。①全国划分为21个区和5个共和国辖市（切博克萨雷市，阿拉特里市，卡纳什市，新切博克萨尔斯克市，舒梅尔利亚市）。其中，切博克萨雷市含3个市辖区（加里宁区、列宁区、莫斯科区）。新切博克萨尔斯克市和最近的切博克萨雷火车站相距20公里，其他4个共和国辖市都有和本市同名的火车站。②共和国的21个区又划分为4个市，8个镇，313个村苏维埃。

20．车臣—印古什共和国

车臣—印古什共和国，原名为车臣自治州（成立于1922年11月30日）和印古什自治州（成立于1924年7月7日）。1936年12月5日成立车臣—印古什苏维埃社会主义自治共和国。

车臣—印古什共和国面积1.93万平方公里，人口123.5万。其中，城市居民53万人，农村居民70.5万人。首都格罗兹尼市，人口40.4万，和俄罗斯联邦首都莫斯科市相距2007公里。

车臣—印古什共和国行政区划实行二级制。①全国划分

为14个区和3个共和国辖市（格罗兹尼市，古杰尔梅斯市，马尔戈别克市）。其中，格罗兹尼市含4个市辖区（工厂区、列宁区、十月区、老工业区）。马尔戈别克市和最近的莫兹多克火车站相距43公里，格罗兹尼市、古杰尔梅斯市都有和城市同名的火车站。②共和国的14个区又划分为2个市，4个镇，191个村苏维埃。

（三）各边疆区行政区划

1．阿尔泰边疆区

阿尔泰边疆区成立于1937年9月28日。面积16.91万平方公里，人口259.7万。其中，城市居民150.8万人，农村居民108.9万人。边疆区中心城市巴尔瑙尔和俄罗斯联邦首都莫斯科市相距3419公里。

阿尔泰边疆区划分为67个区和9个边疆区辖市（巴尔瑙尔市，阿列伊斯克市，比斯克市，扎林斯克市，兹梅伊诺戈尔斯克市，鄂毕河畔卡缅市，新阿尔泰斯克市，鲁布佐夫斯克市，斯拉夫哥罗德市）。巴尔瑙尔含5个市辖区（铁路区、工业区、列宁区、十月区、中心区）。比斯克市含两个市辖区（东区、鄂毕河滨区）。扎林斯克市和最近的扎林斯卡亚火车站相距45公里，其他8个边疆区辖市都有和本市同名的火车站。阿尔泰边疆区的67个区又划分为2个市，33个镇，712个村苏维埃。

2．克拉斯诺达尔边疆区

克拉斯诺达尔边疆区成立于1937年9月13日。面积7.6万平方公里，人口462.5万。其中，城市居民250.9万人，农村居民211.6万人。边疆区中心城市克拉斯诺达尔市62.3万人，和俄罗斯联邦首都莫斯科市相距1539公里。

克拉斯诺达尔边疆区划分为45个区和15个边疆区辖市。15个边疆区辖市分别是：克拉斯诺达尔市，阿纳帕市，阿尔马维尔市，别洛列琴斯克市，格连吉克市，戈里亚奇克柳奇市，叶伊斯克市，克罗波特金市，克雷姆斯克市，拉宾斯克市，新罗西斯克市，库班河畔斯拉维扬斯克市，索契市，季霍列茨克市，图阿普谢市）。其中，克拉斯诺达尔市含5个市辖区（列宁区、十月区、五一区、库班河滨区、苏维埃区），新罗西斯克市含3个市辖区（列宁区、十月区、海滨区），阿尔马维尔市含2个市辖区（基洛夫区、无产者区）。克拉斯诺达尔边疆区西临黑海，是独联体最著名的疗养区。各边疆区辖市铁路交通便利，都有和本市同名的火车站。格连吉克市和最近的新罗西斯克火车站相距43公里，戈里亚奇克柳奇市和同名车站相距5公里。但它们有气垫船通航。克拉斯诺达尔边疆区的45个区又划分为11个市，29个镇，408个村苏维埃。

3．克拉斯诺亚尔斯克边疆区

克拉斯诺亚尔斯克边疆区成立于1934年12月7日。面积233.97万平方公里，人口296.5万，其中，城市居民218.3万人，农村居民78.2万人。边疆区中心城市克拉斯诺亚尔斯克89.9万人，和俄罗斯联邦首都莫斯科市相距3955公里。

克拉斯诺亚尔斯克边疆区大部分与地区直接划分为42个区和15个边疆区辖市。15个边疆区辖市分别是：克拉斯诺亚

尔斯克，阿钦斯克，博戈托尔，博罗季诺，季夫诺戈尔斯克，叶尼塞斯克，扎奥焦尔内，伊加尔卡，坎斯克，列索西比尔斯克，米努辛斯克，纳扎罗沃，诺里尔斯克，索斯诺沃博尔斯克，契尔年科。其中，克拉斯诺亚尔斯克市含7个市辖区（铁路区、基洛夫区、列宁区、十月区、斯维尔德洛夫区、苏维埃区、中心区）。克拉斯诺亚尔斯克、阿钦斯克、博戈托尔、季夫诺戈尔斯克、扎奥焦尔内、坎斯克、列索西比尔斯克、契尔年科等8市铁路交通便利，有和城市同名的火车站。博罗季诺、叶尼塞斯克、伊加尔卡市分别和最近的扎奥焦尔纳亚、列索西比尔斯克、克拉斯诺亚尔斯克火车站相距16公里、39公里、1779公里。米努辛斯克、纳扎罗沃市分别与和城市同名的火车站相距12公里和3公里。索斯诺沃博尔斯克、诺里尔斯克市分别和最近的巴扎伊哈、克拉斯诺亚尔斯克火车站相距30公里、1550公里。克拉斯诺亚尔斯克边疆区42个区又划分为6个市，44个镇，443个村苏维埃。克拉斯诺亚尔斯克边疆区小部分地区设立2个自治专区。2个自治专区划分为6个区和1个自治专区辖市。6个区又划分为2个镇和40个村苏维埃。克拉斯诺亚尔斯克边疆区行政区划可用图解表示为：

克拉斯诺亚尔斯克边疆区行政区划图解 2—2

边疆区—┌————————区（市）——市、镇、村苏维埃
　　└——自治专区————区（市）——市、镇、村苏维埃

4．滨海边疆区

滨海边疆区成立于1938年10月20日。面积16.59万平方公里，人口218.9万。其中，城市居民171.5万人，农村居民

47.4万人。边疆区中心城市符拉迪沃斯托克（海参崴）61.5万人，和俄罗斯联邦首都莫斯科市相距9302公里。

滨海边疆区划分为25个区和9个边疆区辖市。9个边疆区辖市分别是：符拉迪沃斯托克，阿尔谢尼耶夫，阿尔乔姆，达利涅列琴斯克，列索扎沃茨克，纳霍德卡，游击队城，斯帕斯克达利尼，乌苏里斯克。其中，符拉迪沃斯托克市内含5个市辖区（列宁区、五一区、第一列琴斯克区、苏维埃区、伏龙芝区）。9个边疆区辖市铁路交通便利，都有和本市同名的火车站①。滨海边疆区的25个区又可以划分为48个镇，219个村苏维埃。

5．斯塔夫罗波尔边疆区

斯塔夫罗波尔边疆区成立于1924年2月13日。面积6.65万平方公里，人口237.6万。其中，城市居民128.5万人，农村居民109.1万人。边疆区中心城市斯塔夫罗波尔30.6万人，和俄罗斯联邦首都莫斯科市相距1621公里。

斯塔夫罗波尔边疆区划分为26个区和10个边疆区辖市。10个边疆区辖市分别是：斯塔夫罗波尔市，布琼诺夫斯克市，格奥尔吉耶夫斯克市，叶先图基市，热列兹诺沃茨克市，基斯洛沃茨克市，莱蒙托夫市，矿泉水城，涅温诺梅斯克市，皮亚季戈尔斯克市。其中，斯塔夫罗波尔市含3个市辖区（列宁区、十月区、工业区）。10个边疆区辖市中，9个市铁路交通便利，都有和城市同名的火车站。唯独莱蒙托夫市和最近的斯卡奇基火车站相距5公里。斯塔夫罗波尔边

① 阿尔乔姆市最近的火车站是阿尔乔姆—滨海1站。达利涅列琴斯市最近的火车站是达利涅列琴斯克1站。列索扎沃茨克市最近的火车站是列索扎沃茨克1站。

疆区的26个区又划分为8个市，11个镇，267个村苏维埃。

6．哈巴罗夫斯克边疆区

哈巴罗夫斯克边疆区成立于1938年10月20日。其组成中包括犹太自治州。哈巴罗夫斯克边疆区面积82.46万平方公里，人口179.4万。其中，城市居民142.4万人，农村居民37万人。边疆区中心城市哈巴罗夫斯克59.1万人，和俄罗斯联邦首都莫斯科市相距8533公里。

哈巴罗夫斯克边疆区大部分地区划分为17个区和6个边疆区辖市（哈巴罗夫斯克市，阿穆尔斯克市，比金市，阿穆尔河畔共青城，阿穆尔河畔尼古拉耶夫斯克市，苏维埃港）。其中，哈巴罗夫斯克市含5个市辖区（铁路区，工业区，基洛夫区，红海军区，中心区）。哈巴罗夫斯克、比金、阿穆尔河畔共青城位于铁路线上，有和城市同名的火车站。阿穆尔斯克，阿穆尔河畔尼古拉耶夫斯克、苏维埃港分别和最近的梅尔基火车站、阿穆尔河畔共青城火车站、苏维埃港市火车站相距18公里、582公里、3公里。上述17个区又划分为1个市，31个镇，179个村苏维埃。哈巴罗夫斯克边疆区设有犹太自治州。犹太自治州划分为5个区和1个州辖市（比罗比詹市）。5个区又划分为1个市，12个镇，44个村苏维埃。哈巴罗夫斯克边疆区行政区划可用图解表示为：

哈巴罗夫斯克边疆区行政区划图解2—3



（四）各州行政区划

1．阿穆尔州

哈巴罗夫斯克边疆区组成中的阿穆尔州成立于1932年10月20日。1948年8月2日脱离哈巴罗夫斯克边疆区成为独立的州。面积36.37万平方公里，人口105.3万。其中，城市居民71.8万人，农村居民33.5万人。州中心城市布拉戈维申斯克（海兰泡）20.2万人，和俄罗斯联邦首都莫斯科市相距7985公里。

阿穆尔州划分为20个区和7个州辖市。7个州辖市分别是：布拉戈维申斯克，别洛戈尔斯克，结雅，赖奇欣斯克，斯沃博德内，滕达，希马诺夫斯克。其中，布拉戈维申斯克市含列宁区、边境区等2个市辖区。7个州辖市中，6个市位于铁路线上，有和城市同名的火车站。唯独结雅市和最近的滕达火车站相距115公里。阿穆尔州的20个区又划分为2个市，32个镇，267个村苏维埃。

2．阿尔汉格尔斯克州

阿尔汉格尔斯克州成立于1937年9月23日。其组成中包括涅涅茨自治专区。面积58.74万平方公里，人口155.4万。其中，城市居民117.4万人，农村居民38万人。州中心城市阿尔汉格尔斯克41.6万人，和俄罗斯联邦首都莫斯科市相距1133公里。

阿尔汉格尔斯克州大部分地区划分为19个区和6个州辖

市。6个州辖市是：阿尔汉格尔斯克，科里亚日马，科特拉斯，新德维斯克，奥涅加，北德维斯克。其中，阿尔汉格尔斯克含4个市辖区（伊萨科戈尔斯基区，洛蒙诺索夫区，十月区，索洛姆巴里斯基区），北德维斯克含2个市辖区（白海区、列宁区）。科里亚日马市、新德维斯克市分别与最近的尼佐夫卡、伊萨科戈尔卡火车站相距8公里、11公里。其余州辖市都有和本市同名的火车站。

3．阿斯特拉罕州

阿斯特拉罕州成立于1943年12月27日。面积4.41万平方公里，人口99.2万。其中，城市人口69万人，农村人口30.2万人。州中心城市阿斯特拉罕市50.9万人，和俄罗斯联邦首都莫斯科市相距1534公里。

阿斯特拉罕州划分为11个区和2个州辖市（阿斯特拉罕市和阿赫图宾斯克市）。阿斯特拉罕市含4个市辖区（基洛夫区、列宁区、苏维埃区、特鲁索夫斯基区）。上述两个州辖市铁路交通便利，都有和本市同名的火车站。阿斯特拉罕州的11个区又划分为3个市，15个镇，126个村苏维埃。

4．别尔哥罗德州

别尔哥罗德州成立于1954年1月6日。面积2.71万平方公里，人口134.6万。其中，城市居民83.7万人，农村居民50.9万人。州中心城市别尔哥罗德市29.3万人，和俄罗斯联邦首都莫斯科市相距695公里。

别尔哥罗德州划分为18个区和6个州辖市。6个州辖市分别是：别尔哥罗德，阿列克谢耶夫卡，瓦卢伊基，古布金，老奥斯科尔，舍别基诺。其中，别尔哥罗德含十月区、斯维尔德洛夫斯克区两个市辖区。上述6个州辖市铁路交通

便利，都有和本市同名的火车站。别尔哥罗德州的18个区又划分为3个市，21个镇，301个村苏维埃。

5．布良斯克州

布良斯克州成立于1944年7月5日。面积3.49万平方公里，人口147.3万。其中，城市居民97.8万人，农村居民49.5万人。州中心城市布良斯克44.5万人，和俄罗斯联邦首都莫斯科市相距379公里。

布良斯克州划分为26个区和4个州辖市（布良斯克市，佳季科沃，克林齐，新济布科夫）。布良斯克市含4个市辖区（别日茨基区，沃洛达尔斯基，苏维埃区，福金斯基）。上述4个州辖市都有和本市同名的火车站。布良斯克的26个区又划分为11个市，31个镇，401个村苏维埃。

6．弗拉基米尔州

弗拉基米尔州成立于1944年8月14日。面积2.9万平方公里，居民163.8万。其中，城市居民129.4万人，农村居民34.4万人。州中心城市弗拉基米尔34.3万人，和俄罗斯联邦首都莫斯科市相距190公里。

弗拉基米尔州划分为16个区和9个州辖市。9个州辖市分别是：弗拉基米尔，亚历山德罗夫，维亚兹尼基，古西赫鲁斯塔利内，科夫罗夫，科利丘吉诺，穆罗姆，索宾卡，苏兹达尔。其中，弗拉基米尔市含3个市辖区（列宁区、十月区、伏龙芝区）。维亚兹尼基市、索宾卡市、苏兹达尔市分别和最近的维亚茨尼基火车站、乌恩多尔火车站、加夫利洛夫波萨德火车站相距8公里、6公里、28公里。其他6个州辖市都有和本市同名的火车站。弗拉基米尔州的16个区又划分为12个市，36个镇，223个村苏维埃。

7．伏尔加格勒州

伏尔加格勒州成立于1934年1月10日。面积11.39万平方公里，人口256.4万。其中，城市居民192.3万人，农村居民64.1万人。州中心城市伏尔加格勒98.8万人，和莫斯科市相距1073公里。

伏尔加格勒州划分为33个区和6个州辖市。6个州辖市是：伏尔加格勒，伏尔加斯基，卡梅申，米哈伊洛夫卡，乌留平斯克，弗罗洛沃。其中，伏尔加格勒市含8个市辖区（伏罗希洛夫区、捷尔任斯基区基、洛夫区、红军区、红十月区、苏维埃区、拖拉机厂区、中心区）。伏尔加斯基含2个市辖区（水利建筑工地区、工业区）。上述6个州辖市都有和城市同名的火车站。伏尔加格勒州的33个区又划分为12个市，31个镇，415个村苏维埃。

8．沃洛格达州

沃洛格达州成立于1937年9月23日。面积14.57万平方公里，人口135.5万。其中，城市居民87.8万人，农村居民47.7万人。州中心城市沃洛格达27.8万人，和莫斯科市相距497公里。

沃洛格达州划分为26个区和4个州辖市（沃洛格达，大乌斯秋格，索科尔，切列波韦茨）。沃洛格达市含2个市辖区（十月区、苏维埃区），切列波韦茨含2个市辖区（工业区、五一区）。索科尔市和最近的苏霍纳火车站相距2公里，其他3个州辖市都有和本市同名的火车站。沃洛格达州的26个区又划分为11个市，13个镇，382个村苏维埃。

9．沃罗涅日州

沃罗涅日州成立于1934年6月13日。面积5.24万平方公

里，人口245.9万。其中，城市居民147.9万人，农村居民98万人。州中心城市沃罗涅日87.2万人，和莫斯科市相距587公里。

沃罗涅日州划分为32个区和6个州辖市。6个州辖市分别是：沃罗涅日，鲍里索戈列布斯克，乔治乌—德治，奥斯特罗戈日斯克，波沃里诺，罗索希。其中，沃罗涅日含6个市辖区：铁路区、左岸区、列宁区、苏维埃区、中心区、卡明捷尔诺夫斯基区。上述6个州辖市都有和城市同名的火车站。沃罗涅日州的32个区又划分为8个市，23个镇，479个村苏维埃。

10．高尔基州

高尔基州成立于1929年1月14日。面积7.48万平方公里，人口368.8万。其中，城市居民285.9万人，农村居民82.9万人。州中心城市下诺夫哥罗德市142.5万人，和莫斯科市相距439公里。

高尔基州划分为47个区和11个州辖市。11个州辖市分别是：下诺夫哥罗德，阿尔扎马斯，巴拉赫纳，博戈罗茨克（诺金斯克），博尔，维克萨，戈罗杰茨，捷尔任斯克，克斯托沃，库列巴基，巴甫洛沃。其中，下诺夫哥罗德市含8个市辖区：汽车制造厂区、卡纳维斯基区、列宁区、莫斯科区、下诺夫哥罗德区、普里奥克斯基区、苏维埃区、索尔莫夫斯基区。捷尔任斯克市含2个市辖区：加里宁区、斯维尔德洛夫区。维克萨市、戈罗杰茨市分别和最近的纳瓦希诺、扎沃尔日耶火车站相距28公里、14公里，其他9个州辖市都有和城市同名的火车站。下诺夫哥罗德市的47个区又可以划分为14个市，69个镇，511个村苏维埃。

11. 伊万诺夫州

伊万诺夫州成立于1929年1月14日。面积2.39万平方公里，人口132.1万。其中，城市居民107.8万人，农村居民2.43万人。州中心城市伊万诺沃市47.9万人，和莫斯科市相距318公里。

伊万诺沃州划分为22个区和6个州辖市。6个州辖市是：伊万诺沃、维丘加、基涅什马、捷伊科沃、富尔马诺夫、舒亚。其中，伊万诺沃市含4个市辖区：列宁区、十月区、苏维埃区、伏龙芝区。上述6个州辖市都有和城市同名的火车站。伊万诺沃的22个区又划分为11个市，31个镇，217个村苏维埃。

12. 伊尔库茨克州

伊尔库茨克州成立于1937年9月26日。面积76.79万平方公里，人口278.4万。其中，城市居民225.8万人，农村居民52.6万人。州中心城市伊尔库茨克市60.9万人，和莫斯科市相距5042公里。

伊尔库茨克州大部分地区划分为24个区和14个州辖市。14个州辖市分别是：伊尔库茨克，安加尔斯克，博代博，布拉茨克，济马，下乌金斯克，萨彦斯克，泰舍特，图伦，西伯利亚地区亚乌索利耶，乌斯季伊利姆斯克，乌斯季库特，切列姆霍沃，舍列霍夫。其中，伊尔库茨克含5个市辖区：基夫洛区、古比雪夫区、列宁区、十月区、斯维尔德洛夫区。安加尔斯克含2个市辖区：中心区、西南区。布拉茨克含2个市辖区、帕敦区、中心区。博代博市、萨彦斯克市、乌斯季伊利姆斯克市分别和最近的勒拿、济马、乌斯季伊利姆斯克火车站相距844公里、20公里、18公里，其他11个州

辖市都有和本市同名的火车站。其次，伊尔库茨克州的24个区又划分为8个市、57个镇，302个村苏维埃。

伊尔库茨克州还设有乌斯季奥尔登斯基布里亚特自治专区。专区划分为6个区。6个区又划分为4个镇，69个村苏维埃。伊尔库茨克州行政区划可用图解表示为：

伊尔库茨克州行政区划图解 2—4

州—┌——————————区（市）——市、镇、村苏维埃
　└——自治专区——区——————镇、村苏维埃

13. 加里宁格勒州

加里宁格勒州成立于1946年4月7日。面积1.51万平方公里，人口85.7万。其中，城市居民67.7万人，农村居民18万人。州中心城市加里宁格勒39.4万人，和莫斯科市相距1289公里。

加里宁格勒州划分为13个区和8个州辖市。8个州辖市是：加里宁格勒，波罗的斯克，古谢夫，涅曼，斯韦特洛戈尔斯克，斯韦特雷，苏维埃茨克，切尔尼亚霍夫斯克。其中，加里宁格勒市含5个市辖区：波罗的海区、圣彼得堡区（列宁格勒区）、莫斯科区、十月区、中心区。涅曼市和最近的苏维埃茨克火车站相距11公里，其他7个州辖市都有和城市同名的火车站。其次，加里宁格勒州的13个区又划分为14个市，5个镇，97村苏维埃。

14. 加里宁州

加里宁州成立于1935年1月29日。面积8.41万平方公里，人口165.1万。其中，城市居民118.6万人，农村居民46.5万人。州中心城市加里宁市44.7万人，和莫斯科市相距

167公里。

加里宁州划分为36个区和12个州辖市。12个州辖市分别是：加里宁，别热茨克，博洛戈耶，上沃洛乔克，卡申，基姆雷，科纳科沃，涅里多沃，奥斯塔什科夫，勒热夫，托尔若克，乌多姆利亚。其中，加里宁市含4个市辖区：外伏尔加区、莫斯科区、无产者区、中心区。上述12个州辖市铁路交通便利，都有和城市同名的火车站。其次，加里宁州的36个区又划分为11个市，30个镇，609个村苏维埃。

15．卡卢加州

卡卢加州成立于1944年7月5日。面积2.99万平方公里，人口104.1万。其中，城市居民71万人，农村居民33.1万人。州中心城市卡卢加市80.7万人，和莫斯科市相距188公里。

卡卢加州划分为24个区和4个州辖市。4个州辖市是：卡卢加市，基洛夫市，柳季诺沃市，奥布宁斯克市。其中，卡卢加市含3个市辖区：列宁区、莫斯科区、十月区。基洛夫市、柳季诺沃市分别和最近的法扬索瓦亚站、柳季诺沃第1车站相距3公里、5公里。卡卢加市、奥布宁斯克市有和城市同名的火车站。其次，卡卢加州的24个州划分为13个市，14个镇，336个村苏维埃。

16．堪察加州

堪察加州成立于1932年10月20日。面积47.23万平方公里，人口44.3万。其中，城市居民36.5万人，农村居民7.8万人。州中心城市堪察加彼得罗巴甫洛夫斯克25.2万人，和莫斯科市相距11876公里。

堪察加州大部分地区划分为7个区和2个州辖市。2个

州辖市是：堪察加彼得罗巴甫洛夫斯克，叶利佐沃。其中，堪察加彼得罗巴甫洛夫斯克含2个市辖区：列宁区、十月区。上述2个州辖市远离铁路线，但有海上航线。堪察加州的7个区又可以划分为1个市，8个镇，26个村苏维埃。

堪察加州还设有科里亚克自治专区。自治专区划分为4个区。4个区又划分为5个镇，25个村苏维埃。堪察加州行政区划可用图解表示为：

堪察加州行政区划图解 2—5

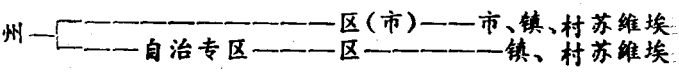

17．克麦罗沃州

克麦罗沃州成立于1943年1月26日。面积9.55万平方公里，人口315.2万。其中，城市居民277.6万人，农村居民37.6万人。州中心城市克麦罗沃52万人，和莫斯科市相距3482公里。

克麦罗沃州划分为17个区和17个州辖市。17个州辖市分别是：克麦罗沃，安热罗苏真斯克，别洛沃，别廖佐夫斯基，古里耶夫斯克，基谢廖夫斯克，列宁斯克—库兹涅茨基，马林斯克，梅日杜列琴斯克，梅斯基，新库兹涅茨克，奥辛尼基，普罗科皮耶夫斯克，泰加，塔什塔戈尔，托普基，尤尔加。其中，克麦罗沃市含5个市辖区：工厂区、基洛夫区、列宁区、矿区、中心区。新库兹涅茨克市含5个市辖区：工厂区、库兹涅茨基区、古比雪夫区、奥尔忠尼启则区、中心区。列宁斯克—库兹涅茨基市含2个市辖区：科尔丘吉诺区、十月区。普罗科皮耶夫斯克市含3个市辖区：津

科沃区、矿区、中心区。上述17个州辖市都有和城市同名的火车站。其次，克麦罗沃州的17个区又划分为2个市，46个镇，209个村苏维埃。

18．基洛夫州

基洛夫州成立于1934年12月7日。面积12.08万平方公里，人口167.5万。其中，城市居民115.7万人，农村居民51.8万人。州中心城市基洛夫42.1万人，和莫斯科市相距896公里。

基洛夫州划分为39个区和6个州辖市。6个州辖市分别是：基洛夫、维亚茨基耶波利亚内、基洛沃—切佩茨克、科捷利尼奇、新维亚茨克、斯洛博茨科伊。其中，基洛夫市含3个市辖区：列宁区、十月区、五一区。上述6个州辖市都有和城市同名的火车站。其次，基洛夫州的39个区又划分为13个市，58个镇，580个村苏维埃。

19．科斯特罗马州

科斯特罗马州成立于1944年8月13日。面积6.01万平方公里，人口79.9万。其中，城市居民54.4万人，农村居民25.5万人。州中心城市科斯特罗马27.6万人，和莫斯科市相距372公里。

科斯特罗马州划分为24个区和7个州辖市。7个州辖市分别是：科斯特罗马、布伊、加里奇、曼图罗沃、涅列赫塔、涅亚。沙里亚。其中，科斯特罗马市含3个市辖区：季米特洛夫区、列宁区、斯维尔德洛夫区。上述7个州辖市都有和城市同名的火车站。其次，科斯特罗马州的24个区又划分为4个市，18个镇，250个村苏维埃。

20．古比雪夫州

古比雪夫州成立于1928年5月14日。面积5.36万平方公里，人口326.4万。其中，城市居民264.7万人，农村居民61.7万人。州中心城市萨马拉128万人，和莫斯科市相距1098公里。

古比雪夫州划分为25个区和10个州辖市。10个州辖市分别是：萨马拉，日古廖夫斯克，基涅利，新古比雪夫斯克，十月城，奥特拉德内，波赫维斯特涅沃，塞兹兰，陶里亚蒂，恰帕耶夫斯克。其中，萨马拉市含9个市辖区：铁路区、基洛夫区、克拉斯诺戈林斯基区、古比雪夫区、列宁区、十月区、工业区、萨马拉区、苏维埃区。陶里亚蒂市含3个市辖区：汽车制造厂区、共青团区、中心区。上述10个州辖市都有和城市同名的火车站。其次，古比雪夫州的25个区划分为12个市，23个镇，278个村苏维埃。

21．库尔干州

库尔干州成立于1943年2月6日。面积7.1万平方公里，人口111.2万。其中，城市居民60.4万人，农村居民50.8万人。州中心城市库尔干35.4万人，和莫斯科市相距1973公里。

库尔干州划分为23个区和2个州辖市（库尔干市、沙德林斯克市）。库尔干市含3个市辖区：十月区、五一区、苏维埃区。库尔干市、沙德林斯克市都有和城市同名的火车站。其次，库尔干州的23个区又划分为7个市，6个镇，398个村苏维埃。

22．库尔斯克州

库尔斯克州成立于1934年6月13日。面积2.98万平方公里，人口132.9万。其中，城市居民76.7万人，农村居民

56.2万人。州中心城市库尔斯克43.4万人，和莫斯科市相距536公里。

库尔斯克州划分为28个区和 5 个州辖 市。5 个 州辖市是：库尔斯克，热列兹诺戈尔斯克，库尔恰托夫，利戈夫，希格雷。其中，库尔斯克 含 3 个市辖 区：基洛夫 区，列宁区，工业区。热列兹诺戈尔斯克、库尔恰托夫、利戈夫三市分别和最近的米哈伊洛夫矿区火车站、卢卡舍夫卡火车站、利戈夫第 1 车站相距 4 公里、3 公里、7 公里。库尔斯克市和希格雷市有和本市同名的火车站。其次，库尔斯克州的28个区又划分为 5 个市，23个镇，444个村苏维埃。

23. 列宁格勒州

列宁格勒州成立于1927年 8 月 1 日。面积8.59万平方公里，人口165.5万①。其中，城市居民108.7万人，农村居民56.8万人。州中心城市圣彼得堡439.3 万人，和 莫斯科市相距651公里。

列宁格勒州划分为17个区和16个州辖市。16个州辖市分别是：博克西托戈尔斯克，沃尔霍夫，弗谢沃洛日斯克，维堡，加特契纳，金吉谢普，基里希，基洛 夫 斯 克，洛杰伊诺耶波列，卢加，波德波罗日耶，普里奥焦尔斯克，斯兰齐，索斯诺维博尔，季赫温，托斯诺。上述16个州辖市都有和城市同名的火车站。其次，列宁格勒州的17个区又划分为10个市，41个镇，204个村苏维埃。

24. 利佩茨克州

利佩茨克州成立于1954年 1 月 6 日。面积2.41万平方公里，人口121.8万。其中，城 市居 民77.5万 人，农 村居民

① 不包括圣彼得堡市人口。

4.3万人。州中心城市利佩茨克46.5万人，和莫斯科市相距508公里。

利佩茨克州划分为18个区和4个州辖市。4个州辖市是：利佩茨克，格里亚济，丹科夫，叶列茨。其中，利佩茨克市含4个市辖区：左岸区、十月区、右岸区、苏维埃区。上述4个州辖市都有和城市同名的火车站。其次，利佩茨克州的18个区划分为4个市，6个镇，295个村苏维埃。

25. 马加丹州

马加丹州面积119.91万平方公里，人口55万。其中，城市居民44.5万人，农村居民10.5万人。州中心城市马加丹14.8万人，和莫斯科市相距7110公里。

马加丹州划分为16个区和1个州辖市（马加丹市）。马加丹市和最近的哈巴罗夫斯克火车站相距1810公里。其次，马加丹州的16个区又划分为3个市，52个镇，78个村苏维埃。

26. 莫斯科州

莫斯科州面积4.7万平方公里，人口658.1万①。其中，城市居民519.3万人，农村居民138.8万人。州中心城市莫斯科861.4万人。

莫斯科州划分为39个区和48个州辖市。48个州辖市分别是：巴拉希哈，维德诺耶，沃洛科拉姆斯克，沃斯克列先斯克，季米特洛夫，多尔戈普鲁德内，多莫杰多沃，杜布纳，叶戈里耶夫斯克，热列兹诺多罗日内，朱可夫斯基，扎戈尔斯克，扎赖斯克，兹韦尼戈罗德，伊万捷耶夫卡，伊斯特拉，加里宁格勒，卡希拉，克里莫夫斯克，克林，科洛姆

① 不包括莫斯科人口。

纳，克拉斯诺戈尔斯克，洛布尼亚，雷特卡里诺，柳别尔齐，莫扎伊斯克，梅济希，纳罗—福明斯克，诺金斯克，奥金佐沃，奥焦雷，奥列霍沃—祖耶沃，巴甫洛夫镇，波多利斯克，普希金诺，普希诺，拉缅斯科耶，列乌托夫，塞尔普霍夫，索尔涅奇诺戈尔斯克，斯图皮诺，特罗伊茨克，弗里亚济诺，希姆基，契诃夫，沙图拉，谢尔科沃，埃列克特罗斯塔利。其中，雷特卡里诺市、普希诺市、特洛伊茨克市分别和最近的柳别尔齐、塞尔普霍夫、布托沃火车站相距12公里、20公里、18公里。其他45个州辖市都有和城市同名的火车站。其次，莫斯科州的39个区又划分为23个市，109个镇，475个村苏维埃。

27．摩尔曼斯克州

摩尔曼斯克州面积14.49万平方公里，人口111.8万。其中，城市居民103.4万人，农村居民8.4万人。中心城市摩尔曼斯克43.2万人，和莫斯科市相距1967公里。

摩尔曼斯克州划分为5个区和8个州辖市。8个州辖市是：摩尔曼斯克，阿帕季特，坎达拉克沙，基洛夫斯克，蒙切戈尔斯克，奥列涅戈尔斯克，波里亚尔内，北莫尔斯克。其中，摩尔曼斯克市含3个市辖区：列宁区、十月区、五一区。波里亚尔内市、北莫尔斯克市分别和最近的科拉、摩尔曼斯克火车站相距55公里、27公里。其他6个州辖市都有和城市同名的火车站。其次，摩尔曼斯克州的5个区又划分为3个市，21个镇，20个村苏维埃。

28．诺夫哥罗德州

诺夫哥罗德州面积5.53万平方公里，人口75.2万。其中，城市居民52.9万人，农村居民22.3万人。州中心城市诺

夫哥罗德22.8万人，和莫斯科市相距606公里。

诺夫哥罗德州划分为21个区和3个州辖市。3个州辖市是：诺夫哥罗德，博罗维奇，旧鲁萨。其中，诺夫哥罗德市含2个市辖区：列宁区、十月区。3个州辖市铁路交通便利，都有和城市同名的火车站。其次，诺夫哥罗德州的21个区又划分为7个市，22个镇，278个村苏维埃。

29．新西伯利亚州

新西伯利亚州面积17.82万平方公里，人口277万。其中，城市居民205.4万，农村居民71.6万。州中心城市新西伯利亚142.3万人，和莫斯科相距3191公里。

新西伯利亚州划分为30个区和6个州辖市。6个州辖市是：新西伯利亚，巴拉宾斯克，别尔茨克，伊斯基济姆，古比雪夫，鞑靼斯克。其中，新西伯利亚含10个市辖区：捷尔任斯基区、铁路区、扎耶利佐夫区、加里宁区、基洛夫区、列宁区、十月区、五一区、苏维埃区、中心区。上述6个州辖市都有和城市同名的火车站。其次，新西伯利亚州的30个区又划分为8个市，20个镇，408个村苏维埃。

30．鄂木斯克州

鄂木斯克州面积13.97万平方公里，人口208.8万。其中，城市居民141.4万人，农村居民67.4万人。州中心城市鄂木斯克113.4万人，和莫斯科市相距2555公里。

鄂木斯克州划分为31个区和6个州辖市。6个州辖市是：鄂木斯克，伊西利库尔，卡拉琴斯克，纳济瓦耶夫斯克，塔拉，秋卡林斯克。其中，鄂木斯克含7个市辖区：基洛夫区、古比雪夫区、列宁区、十月区、五一区、苏维埃区、中心区。塔拉市、秋卡林斯克市和最近的柳宾斯卡亚、

纳济瓦耶夫斯卡亚火车站分别相距285公里、79公里。其他4个州辖市都有和城市同名的火车站。其次，鄂木斯克州的31个区又划分为24个镇，335个村苏维埃。

31．奥伦堡州

奥伦堡州面积12.4万平方公里，人口216.5万。其中，城市居民140.3万人，农村居民76.2万人。州中心城市奥伦堡53.7万人，和莫斯科市相距1478公里。

奥伦堡州划分为35个区和11市州辖市。11个州辖市是：奥伦堡，阿卜杜利诺，布古鲁斯兰，布祖卢克，加伊，库万德克，梅德诺戈尔斯克，新特罗伊茨克，奥尔斯克，索罗琴斯克，亚斯内。其中，奥伦堡市含4个市辖区：捷尔任斯基区、列宁区、工业区、中心区。奥尔斯克市含3个市辖区。亚斯内市和最近的拉兹韦德卡火车站相距28公里，其他10个州辖市都有和城市同名的火车站。其次，奥伦堡州的35个区又划分为1个区辖市，24个镇，523个村苏维埃。

32．奥廖尔州

奥廖尔州面积2.47万平方公里，人口86.3万。其中，城市居民54.6万人，农村居民31.7万人。州中心城市奥廖尔33.5万人，和莫斯科市相距382公里。

奥廖尔州划分为23个区和3个州辖市。3个州辖市是：奥廖尔，利夫内，姆岑斯克。其中，奥廖尔市含3个市辖区：铁路区、工厂区、苏维埃区。上述3个州辖市都有和城市同名的火车站。其次，奥廖尔州的23个区又划分为4个市，14个镇，221个村苏维埃。

33．奔萨州

奔萨州面积4.32万平方公里，人口149.5万。其中，城

市居民92万人，农村居民57.5 万人。州 中心城 市奔萨54万人，和莫斯科市相距709公里。

奔萨州划分为28个区和 5 个州辖市。 5 个州辖市是：奔萨，卡缅卡，库兹涅茨克 ，下洛莫 夫，塞尔多 布斯克。其中，奔萨市含 4 个市辖区：铁路区、列宁区、十月区、五一区。 5 个州辖市都有和城市同名的火车站。其次，奔萨州的28个区又划分为 5 个市，16个镇，359个村苏维埃。

34。彼尔姆州

彼尔姆州面积16.06万平方公里，人口307.1万。其中，城市居民236.4万人，农 村居民 70.7万人。州中心城市彼尔姆107.5万人，和莫斯科市相距1386公里。

彼尔姆州划分为37个区和12个州辖市。12个州辖市是：彼尔姆，亚历山德罗夫斯克，别 列兹尼 基，格 列米亚钦斯克，古巴哈，基泽尔，克拉斯诺 卡姆斯 克，昆 古尔，雷西瓦，索利卡姆斯克，柴可夫斯基，丘索沃伊。其中，彼尔姆含 7 个市辖区：捷尔任斯基区、工业 区、基 洛夫区 、列宁区、莫托维里欣区、奥尔忠尼启则区、斯维尔德洛夫区。别列兹尼基市含 2 个市辖区：列宁区、苏维埃区。亚历山德罗夫斯克市、格列米亚钦斯克市分别和最近的科皮、巴斯卡亚火车站相距 2 公里、 5 公里。其他州辖市都有和城市同名的火车站。其次，彼尔姆州的37个区划分为12个市，57个镇，492个村苏维埃。

35。普斯科夫州

普斯科夫州面积5.53万平方公里，人口84.5万。其中，城市居民52.6万人，农村居民31.9万人。州中心城市普斯科夫20.2万人，和莫斯科市相距689公里。

普斯科夫州划分为24个区和3个州辖市。3个州辖市是：普斯科夫，大卢基，奥斯特罗夫。它们都有和城市同名的火车站。

普斯科夫州的24个区又划分为11个市，13个镇，244个村苏维埃。

36．罗斯托夫州

罗斯托夫州面积10.08万平方公里，人口429万。其中，城市居民307.6万人，农村居民121.4万人。州中心城市顿河畔罗斯托夫100.4万人，和莫斯科市相距1226公里。

罗斯托夫州划分为42个区和15个州辖市。15个州辖市是：顿河畔罗斯托夫，阿佐夫，巴泰斯克，白卡利特瓦，伏尔加顿斯克，古科沃，顿涅茨克，卡缅斯克—沙赫京斯基，红苏林，米列罗沃，新切尔卡斯克，新沙赫京斯克，萨利斯克，塔甘罗格，沙赫特。其中，顿河畔罗斯托夫含8个市辖区：伏罗希洛夫区，铁路区，基洛夫区，列宁区，十月区，五一区，无产者区，苏维埃区。新切尔卡斯克市含2个市辖区：五一区、工业区。塔甘罗格市含3个市辖区：列宁区、十月区、奥尔忠尼启则区。沙赫特市含3个市辖区：阿尔捷莫夫区、列宁区、十月区。顿涅茨克市和最近的伊兹瓦里诺火车站相距8公里，其他14个州辖市都有和城市同名的火车站。

罗斯托夫州的42个区又划分为7个市，37个镇，416个村苏维埃。

37．梁赞州

梁赞州面积3.96万平方公里，人口131.2万。其中，城市居民85万人，农村居民46.2万人。州中心城市梁赞50.8万

人，和莫斯科市相距196公里。

梁赞州划分为25个区和4个州辖市。4个州辖市是：梁赞，卡西莫夫，萨索沃，斯科平。其中，梁赞市含4个市辖区：铁路区，莫斯科区，十月区，苏维埃区。上述4个州辖市都有和城市同名的火车站。

梁赞州的25个区又划分为8个区，28个镇，505个村苏维埃。

38．萨拉托夫州

萨拉托夫州面积10.02万平方公里，人口264.6万。其中，城市居民199.3万人，农村居民65.3万。州中心城市萨拉托夫91.8万人，和莫斯科市相距858公里。

萨拉托夫州划分为38个区和12个州辖市。12个州辖市是：萨拉托夫，阿特卡尔斯克，巴拉科沃，巴拉绍夫，沃利斯克，红军城，马克思城，彼得罗夫斯克，普加乔夫城，勒季谢沃，赫瓦雷斯克，恩格斯城。红军城、马克思城、赫瓦雷斯克三市分别和最近的卡拉梅什、伏尔加沿岸波克罗夫斯克、库拉特卡火车站相距18公里，50公里，24公里。沃利斯克市、恩格斯城的火车站分别称做普沃利斯卡亚、伏尔加沿岸波克罗夫斯克火车站。其他7个州辖市有和城市同名的火车站。

萨拉托夫州的38个区又划分为5个市，33个镇，569个村苏维埃。

39．萨哈林州

萨哈林州面积8.71万平方公里，人口70.9万。其中，城市居民59.1万人，农村居民11.8万人。州中心城市南萨哈林斯克16.6万人，和莫斯科市相距10417公里。

萨哈林州划分为17个区和9个州辖市。9个州辖市是：南萨哈林斯克，萨哈林岛亚历山德罗夫斯克，多林斯克，科尔萨科夫，涅韦利斯克，奥哈，波罗奈斯克，乌格列戈尔斯克，霍尔姆斯克。其中，南萨哈林斯克含2个市辖区：列宁区、十月区。萨哈林岛亚历山德罗夫斯克市、奥哈市、乌格列戈尔斯克市分别和最近的特莫夫斯科耶、诺格利基、伊利因斯克火车站相距60公里、402公里，150公里。其他6个州辖市有和城市同名的火车站。

萨哈林州的17个区又划分为10个市，34个镇，66个村苏维埃。

40．斯维尔德洛夫斯克州

斯维尔德洛夫斯克州面积19.48万平方公里，人口470.3万。其中，城市居民407.1万人，农村居民63.2万人。州中心城市叶卡捷琳堡133.1万人，和莫斯科市相距1667公里。

斯维尔德洛夫斯克州划分为30个区和30个州辖市。30个州辖市是：叶卡捷琳堡，阿拉帕耶夫斯克。阿尔捷莫夫斯基，阿斯别斯特，别廖佐夫斯基，博格达诺维奇，上佩什马，上萨尔达，伊夫杰尔，伊尔比特，乌拉尔地区卡缅斯克，卡梅什洛夫，卡尔平斯克，卡奇卡纳尔，基洛夫格勒，克拉斯诺图林斯克，克拉斯诺乌拉尔斯克，克拉斯诺乌菲姆斯克，库什瓦，涅维扬斯克，下塔吉尔，下图拉，第一乌拉尔斯克，波列夫斯科伊，列夫达，列日，北乌拉尔斯克，谢罗夫，苏霍伊洛格，塔夫达。其中，叶卡捷琳堡含7个市辖区：韦尔赫—伊谢茨基区、铁路区、基洛夫区、列宁区、十月区、奥尔忠尼启则区、奇卡洛夫斯基区。乌拉尔地区卡缅斯克市含2个市辖区：克拉斯诺戈尔斯克区、西纳尔斯克

区。下塔吉尔市含3个市辖区：捷尔任斯基区，列宁区，塔吉尔建筑工地区。别廖佐夫斯基市、上佩什马市、克拉斯诺图林斯克市、克拉斯诺乌拉尔斯克市分别和最近的别列济特、叶卡捷琳堡、沃龙佐夫卡、韦尔赫尼亚亚火车站相距6公里、13公里、3公里、12公里。北乌拉尔市、苏霍伊洛格市分别和最近的博克西特、库纳拉火车站相距8公里、2公里。其他24个州辖市都有和城市同名的火车站。

斯维尔德洛夫斯克州的30个区又划分为14个市，97个镇，428个村苏维埃。

41. 斯摩棱斯克州

斯摩棱斯克州面积4.98万平方公里，人口114.9万。其中，城市居民77.9万人，农村居民37万人。州中心城市斯摩棱斯克33.8万人，和莫斯科市相距419公里。

斯摩棱斯克州划分为25个区和6个州辖市。6个州辖市是：斯摩棱斯克，维亚济马，加加林，罗斯拉夫尔，萨福诺沃，亚尔采沃。其中，斯摩棱斯克含有3个市辖区：扎德涅普洛夫区、列宁区、工业区。6个州辖市都有和城市同名的火车站。

斯摩棱斯克州的25个区又划分为8个市，17个镇，419个村苏维埃。

42. 坦波夫州

坦波夫州面积3.43万平方公里，人口130.9万。其中，城市居民72.9万人，农村居民58万人。州中心城市坦波夫30.5万人，和莫科斯市相距480公里。

坦波夫州划分为23个区和7个州辖市。7个州辖市是：坦波夫，基尔萨诺夫，科托夫斯克，米丘林斯克，莫尔尚斯

克，拉斯卡佐沃，乌瓦罗沃。其中，坦波夫市含 3 个市辖区。列宁区、十月区、苏维埃区。拉斯卡佐沃市和最近的普拉托诺夫卡火车站相距10公里。科托夫斯克市火车站称作坦波夫第二车站。其他州辖市都有和城市同名的火车站。

坦波夫州的23个区又划分为 1 个市，13个镇，304个村苏维埃。

43. 托木斯克州

托木斯克州面积 31.69万平方公里，人口98.3万。其中，城市居民67.3万人，农村居民31万人。州中心城市托木斯克48.9万人，和莫斯科市相距3500公里。

托木斯克州划分为16个区和 4 个州辖市。4 个州辖市是：托木斯克，阿西诺，科尔帕舍沃，斯特列热沃伊。其中，托木斯克市有 4 个市辖区：基洛夫区、列宁区、十月区、苏维埃区。科尔帕舍沃市、斯特列热沃伊分别和最近的托木斯克、下瓦尔托夫斯克火车站相距270 公里和70 公里。托木斯克、阿西诺有和城市同名的火车站。

托木斯克州的16 个区又划分为 14个镇，199个村苏维埃。

44. 图拉州

图拉州面积2.57万平方公里，人口186.3 万。其中，城市居民150.8万，农村居民35.5万。州中心城市图拉53.8万人，和莫斯科市相距193公里。

图拉州划分为23个区和 9 个州辖市。9 个州辖市是：图拉，阿列克欣，博戈罗济茨克，顿斯科伊，叶弗列莫夫，基莫夫斯克，新莫斯科斯克，乌兹洛瓦亚，谢基诺。其中，图拉市含 5 个市辖区：河对岸区、车站前区、无产者区、苏维

埃区、中心区。顿斯科伊市火车站称做博布里克—顿斯科伊火车站，博戈罗济茨克市火车站称做日丹卡火车站。其他州辖市有和城市同名的火车站。

图拉州的23个区又划分为12个市，48个镇，347个村苏维埃。

45. 秋明州

秋明州面积143.52万平方公里，人口283.7万。其中，城市居民210.4万人，农村居民73.3万人。州中心城市秋明市45.6万人，和莫斯科市相距2144公里。

秋明州大部分地区划分为22个区和4个州辖市。4个州辖市是：秋明市，伊希姆，托博利斯克，亚鲁托罗夫斯克。其中，秋明市含3个市辖区：加里宁区、列宁区、中心区。4个州辖市都有和城市同名的火车站。秋明州的22个区又划分为1个市，17个镇，301个村苏维埃。

秋明州还设有汉特—曼西斯克自治专区和亚马尔—涅涅茨自治专区。2个自治专区共划分为15个区和15个专区辖市。15个区又划分为35个镇，101个村苏维埃。

46. 乌里扬诺夫斯克州

乌里扬诺夫斯克州面积3.73万平方公里，人口135.4万。其中，城市居民95.9万人，农村居民39.5万人。州中心城市乌里扬诺夫斯克58.9万人，和莫斯科市相距893公里。

乌里扬诺夫斯克州划分为20个区和3个州辖市。3个州辖市是：乌里扬诺夫斯克，巴雷什，季米特洛夫格勒。其中，乌里扬诺夫斯克含4个市辖区：铁路区、伏尔加河东岸区、斯维亚加河东岸区、列宁区。3个州辖市都有和城市同名的火车站。

乌里扬诺夫斯克州的20个区又划分为3个市，32个镇，284个村苏维埃。

47．车里雅宾斯克州

车里雅宾斯克州面积8.79万平方公里，人口358.3万。其中，城市居民296.1万人，农村居民62.2万人。州中心城市车里雅宾斯克111.9万人。和莫斯科市相距1919公里。

车里雅宾斯克州划分为24个区和20个州辖市。20个州辖市是：车里雅宾斯克，阿沙，上乌法列依，叶曼热林斯克，兹拉托乌斯特，卡拉巴什，卡尔塔雷，卡斯利，卡塔夫—伊万诺夫斯克，科佩伊斯克，科尔基诺，克什特姆，马格尼托戈尔斯克，米阿斯，普拉斯特，萨特卡，特罗伊茨克，乌斯季卡塔夫，切巴尔库尔，南乌拉尔斯克。其中，车里雅宾斯克含7个市辖区：加里宁区、库尔恰托夫区、列宁区、冶金区、苏维埃区、拖拉机厂区、中心区。兹拉托乌斯特含2个市辖区：列宁区、新兹拉托乌斯特区。马格尼托戈尔斯克含3个市辖区：列宁区、奥尔忠尼启则区、右岸区。卡斯利市、科尔基诺市、普拉斯特市、南乌拉尔斯克市分别和最近的毛克、杜布罗夫卡—车里雅宾斯卡亚、下乌韦利斯卡亚火车站相距25、10、38和7公里。

车里雅宾斯克州的24个区又划分为7个区、32个镇、236个村苏维埃。

48．赤塔州

赤塔州面积43.15万平方公里，人口136.1万。其中，城市居民89万人，农村居民47.1万人。州中心城市赤塔市34.9万人，和莫斯科市相距6074公里。

赤塔州划分为31个区和5个州辖市。5个州辖市是：赤

塔，巴列伊，博尔贾，克拉斯诺卡缅斯克，外贝加尔地区彼得罗夫斯克。其中，赤塔州含4个市辖区：铁路区、因果达河区、中心区、切尔诺夫区。巴列伊市和最近的普里伊斯科瓦亚火车站相距55公里，其他4个州辖市都有和城市同名的火车站。

49．雅罗斯拉夫尔州

雅罗斯拉夫尔州面积3.64万平方公里，人口145.8万。其中，城市居民118.7万人，农村居民27.1万人。州中心城市雅罗斯拉夫尔63.4万人，和莫斯科市相距282公里。

雅罗斯拉夫尔州划分为17个区和6个州辖市。6个州辖市是：雅罗斯拉夫尔，安德罗波夫，佩列斯拉夫尔—扎列斯基，罗斯托夫，图塔耶夫，乌格利奇。其中，雅罗斯拉夫尔含6个市辖区：捷尔任斯基区，伏尔加东岸区，基洛夫区，克拉斯诺彼列科普斯克区，列宁区，伏龙芝区。佩列斯拉夫尔—扎列斯基市和最近的别林杰耶沃火车站相距21公里，其他5个州辖市都有和城市同名的火车站。

（五）各自治州行政区划

犹太自治州

犹太自治州是俄罗斯联邦哈巴罗夫斯克边疆区的组成部分。面积3.6万平方公里，人口21.6万。其中，城市居民14.6万人，农村居民7万人。自治州中心城市比罗比詹8.2万人，和哈巴罗夫斯克市相距172公里，和莫斯科市相距

8361公里。

犹太自治州划分为5个区和1个自治州辖市（比罗比詹市）。比罗比詹市有和城市同名的火车站。

犹太自治州的5个区又划分为1个市，12个镇，44个村苏维埃。

（六）各自治专区行政区划

1．阿加布里亚特自治专区

阿加布里亚特自治专区是俄罗斯联邦赤塔州的组成部分。面积1.9万平方公里，人口7.8万。其中，城市居民2.3万人，农村居民5.5万人。自治专区中心城市阿金斯科耶和赤塔市相距167公里，和莫斯科市相距6286公里。

阿加布里亚特自治专区划分为3个区。3个区又划分为4个镇，33个村苏维埃。

自治专区中心城市有和城市同名的火车站。

2．科米波尔米亚自治专区

科米波尔米亚自治专区是俄罗斯联邦彼尔姆州的组成部分。面积3.29万平方公里，人口16.1万。其中，城市居民4.3万人，农村居民11.8万人。自治专区中心城市库德姆卡尔和彼尔姆市相距201公里，和莫斯科市相距1394公里。

科米波尔米亚自治专区划分为6个区和1个自治专区辖市（库德姆卡尔）。库德姆卡尔市和最近的门捷列沃火车站相距104公里。

科米波尔米亚自治专区的6个区又划分为3个镇，74个村苏维埃。

3．科里亚克自治专区

科里亚克自治专区是俄罗斯联邦堪察加州的组成部分。面积30.15万平方公里，人口 4万。其 中，城市居民1.7万人，农村居民2.3万人。自治专 区中心城 市帕拉纳和堪察加彼得罗巴甫洛夫斯克市相距990公里。

科里亚克自治专区划分为4个区。 4个区又划分为5个镇，25个村苏维埃。

4．涅涅茨自治专区

涅涅茨自治专区是俄罗斯联邦阿尔汉格尔斯克州的组成部分。面积17.67万平方公里，人口5.4万。其中，城市居民3.5万人，农村居民1.9万人。自治专区中心城市纳里扬马尔和阿尔汉格尔斯克市相距1097公里，和莫斯科市相距2230公里。

涅涅茨自治专区划分为1个自治专区辖市， 2个镇，16个村苏维埃。

自治专区辖市纳里扬 马尔和最 近的伯 朝拉火车站相距780公里。

5．泰梅尔自治专区

泰梅尔自治专区是俄罗斯联邦克拉斯诺亚尔斯克边疆区的组成部分。面积86.21万平方公里，人口5.5万。其中，城市居民3.6万人，农村居民1.9万人。自治专区中心城市杜金卡和克拉斯诺亚尔斯克市 相距2021公 里，和莫 斯科市相距6403公里。

泰梅尔自治专区划分为3个区和1个自治专区辖市（杜

金卡市）。泰梅尔自治专区的3个区又划分为1个镇，22个村苏维埃。

6．埃文基自治专区

埃文基自治专区是俄罗斯联邦克拉斯诺亚尔斯克边疆区的组成部分。面积76.76万平方公里，人口2.2万。其中，城市居民0.6万人，农村居民1.6万人。自治专区中心城市图拉和克拉斯诺亚尔斯克市相距1630公里，和莫斯科市相距5738公里。

埃文基自治专区划分为3个区。3个区又划分为1个镇，18个村苏维埃。

7．乌斯季奥尔登斯基布里亚特自治专区

乌斯季奥尔登斯基布里亚特自治专区是俄罗斯联邦伊尔库茨克州的组成部分。面积2.24万平方公里，人口12.9万。其中，城市居民2.4万人，农村居民10.5万人。自治专区中心城市乌斯季奥尔登斯基和伊尔库茨克市相距69公里，和莫斯科市相距5111公里。

自治专区划分为6个区。6个区又划分为4个镇，69个村苏维埃。

自治专区中心城市乌斯季奥尔登斯基和最近的伊尔库茨克客车站相距69公里。

8．汉特—曼西自治专区

汉特—曼西自治专区是俄罗斯联邦秋明州的组成部分。面积52.31万平方公里，人口112.5万。其中，城市居民99.7万人，农村居民12.8万人。自治专区中心城市汉特—曼西斯克和秋明市相距1076公里，和莫斯科市相距2759公里。

自治专区划分为8个区和10个自治专区辖市。10个自治

专区辖市是：汉特—曼西斯克，科加雷姆，兰格帕斯，梅吉昂，涅夫捷尤甘斯克，下瓦尔托夫斯克，尼亚甘，拉杜日内，苏尔古特，乌拉伊。科加雷市、尼亚甘市、苏尔古特市、梅吉昂市、下瓦尔托夫斯克市有和城名同名的火车站，其他自治专区辖市远离铁路线。

9．亚马尔—涅涅茨自治专区

亚马尔—涅涅茨自治专区是俄罗斯联邦秋明州的组成部分。面积75.03万平方公里，人口43万。其中，城市居民33万人，农村居民10万人。自治专区中心城市萨列哈尔德和秋明市相距1982公里，和莫斯科市相距2436公里。

亚马尔—涅涅茨自治专区划分为7个区和5个自治专区辖市。5个自治专区辖市是：萨列哈尔德，拉贝特南吉，纳德姆，新乌伦戈伊，诺亚布里斯克。拉贝特南吉、诺亚布里斯克市有和城市同名的火车站，其他自治专区辖市离火车站较远。萨列哈尔德和拉贝特南吉火车站相距20公里，纳德姆、新乌伦戈伊市和拉贝特南吉站相距583公里和786公里。

自治专区的7个区又划分为7个镇，41个村苏维埃。

10．楚科奇自治专区

楚科奇自治专区是俄罗斯联邦马加丹州的组成部分。面积73.77万平方公里，人口15.7万。其中，城市居民11.4万人，农村居民4.3万人。自治专区中心城市阿纳德尔和马加丹市相距1525公里。

楚科奇自治专区划分为8个区。8个区又划分为2个市，18个镇，45个村苏维埃。

（七）联邦直辖市行政区划

1．莫斯科

莫斯科市人口861.4万人①。莫斯科含32个区和1个市。32个区是：巴布什金区、鲍曼区、勃列日涅夫区、伏尔加格勒区、伏罗希洛夫区、加加林区、捷尔任斯基区、日丹诺夫区、铁路区、加里宁区、基辅区、基洛夫区、赤卫军区、克拉斯诺普列斯年斯基区、古比雪夫区、昆采沃区、圣彼得堡区、列宁区、柳布利诺区、莫斯科河区、十月区、五一区、佩罗沃区、无产者区、叶卡捷琳堡区、塞瓦斯托波尔区、苏维埃区、索科尔尼基区、松采沃区、季米里米泽夫斯基区、图希诺区、伏龙芝区。1个市是泽廖诺格勒，其火车站叫克柳科沃站。

莫斯科的区下辖4个镇（伏努科沃，沃斯托奇内，涅克拉索夫卡，鲁布列沃）。

2．圣彼得堡

圣彼得堡市人口439.3万②。圣彼得堡市含17个区和5个市。17个区是：瓦西里岛区、维堡区、捷尔任斯基区、日丹诺夫区、加里宁区、基洛夫区、赤卫军区、克拉斯诺谢列斯克区、古比雪夫区、列宁区、莫斯科区、涅瓦区、十月区、彼

①莫斯科市区人口数。若包括泽廖诺格勒等市镇人口，共881.5万人。

②圣彼得堡市区人口数。若包括所属市、镇人口数，共494.8万人。

得罗格勒区、谢斯特罗列茨克区、斯莫尔尼区、伏龙芝区。5个市是：科尔皮诺，喀琅施塔得，彼得宫，普希金城，谢斯特罗列茨克。喀琅施塔得和最近的奥拉宁鲍姆（罗蒙诺索夫）火车站相距9公里。彼得宫市火车站叫新彼得戈夫。普希金城火车站叫杰茨科耶谢洛。

圣彼得堡的区又下辖20个镇。例如，泽廖诺戈尔斯克，罗蒙诺索夫，巴甫洛夫斯克等。

三、乌克兰的行政区划

（一）乌克兰行政区划概况

乌克兰，原名为乌克兰苏维埃社会主义共和国，成立于1917年12月25日（俄历12月12日）。1922年12月30日，乌克兰和俄罗斯联邦、白俄罗斯、外高加索联邦联合成立苏维埃社会主义共和国联盟。乌克兰成为苏联的一个加盟共和国。1991年8月24日乌克兰宣布独立。1991年12月8日，乌克兰领导人和俄罗斯联邦、白俄罗斯共和国领导人一起在明斯克签订了关于建立独立国家联合体的协议。1991年12月21日，乌克兰领导人又同原苏联其他10个加盟共和国领导人一起签署了《阿拉木图宣言》，正式成立独立国家联合体。

乌克兰面积60.37万平方公里，人口5170万。城市人口占67%，农村人口占33%。乌克兰首都基辅市同俄罗斯联邦首都莫斯科市相距856公里。乌克兰设有25个州，480个区，429个市（其中，2个共和国直辖市，139个州辖市，288个区辖市），121个市辖区，916个镇，8675个村苏维埃。

乌克兰的行政区域划分为：①全国划分为25个州和2个共和国直辖市。25个州是：文尼察州，沃伦州，卢甘斯克州，第聂伯罗彼得洛夫斯克州，顿涅茨克州，日托米尔州，

外喀尔巴阡州，扎波罗热州，伊万诺—弗兰科夫斯克州，基辅州，基洛夫格勒州，克里木州，里沃夫州，尼古拉耶夫州，敖德萨州，波尔塔瓦州，罗夫诺州，苏梅州，捷尔诺波尔州，哈尔科夫州，赫尔松州，赫梅利尼茨基州，切尔卡瑟州，切尔尼戈夫州，切尔诺夫策州。乌克兰共和国直辖市为基辅市和塞瓦斯托波尔市。②州划分为区和州辖市。乌克兰25个州共划分为480个区和139个州辖市。③区划分为市、镇、村苏维埃。市是指区辖市。乌克兰的480个区共划分为288个市，916个镇，8675个村苏维埃。④共和国直辖市划分为市辖区，部分州辖市也划分为市辖区。乌克兰共和国直辖市和部分州辖市共划分为121个市辖区。总之，乌克兰行政区划实行三级制，即州（共和国直辖市）——区（州辖市）——市、镇、村苏维埃。

（二）各州行政区划

1．文尼察州

文尼察州面积2.65万平方公里，人口194.7万。其中，城市居民85.7万人，农村居民109万人。州中心城市文尼察38.3万人，和乌克兰首都基辅市相距222公里，和莫斯科市相距1077公里。

文尼察州划分为26个区和4个州辖市。4个州辖市是：文尼察、日梅林卡、莫吉廖夫—波多利斯基，赫梅利尼克。其中，文尼察含3个市辖区：扎莫斯强斯基区、列宁区、老

城区。4个州辖市都有和城市同名的火车站。

文尼察州的26个区又划分为13个市，29个镇；595个村苏维埃。

2．沃伦州

沃伦州面积2.02万平方公里，人口103.5万。其中，城市居民49.7万人，农村居民53.8万人。州中心城市卢茨克18.5万人，和基辅市相距469公里，和莫斯科市相距1231公里。

沃伦州划分为15个区和4个州辖市。4个州辖市是：卢茨克，弗拉基米尔—沃伦斯基，科韦利，新沃伦斯克。新沃伦斯克市和最近的伊万尼奇火车站相距18公里，其他3个州辖市都有和城市同名的火车站。

沃伦州的15个区又划分为6个市，20个镇，318个村苏维埃。

3．卢甘斯克州

卢甘斯克州面积2.67万平方公里，人口284.9万。其中，城市居民249万人，农村居民35.9万人。州中心城市卢甘斯克50.9万人，同莫斯科市相距1011公里，和基辅市相距813公里。

卢甘斯克州划分为18个区和14个州辖市。14个州辖市是：卢甘斯克，安特拉齐特，布良卡，基洛夫斯克，科姆纳尔斯克，克拉斯诺顿，红卢奇，利西昌斯克，五一城，罗韦尼基，鲁别日诺耶，斯维尔德洛夫斯克，北顿涅茨克，斯达汉诺夫。其中，卢甘斯克含4个市辖区：阿尔乔莫夫斯基区、若夫特涅维区、卡缅诺布罗茨基区、列宁区。基洛夫斯克市、斯维尔德洛夫市、北顿涅茨克市分别和最近的戈卢博

夫卡、多尔然斯卡亚、利西昌斯克火车站相距4公里、5公里、6公里。

卢甘斯克州的18个区又划分为23个市，105个镇，170个村苏维埃。

4．第聂伯罗彼得罗夫斯克州

第聂伯罗彼得罗夫斯克州面积3.19万平方公里，人口385.7万。其中，城市居民322.7万人，农村居民63万人。州中心城市第聂伯罗彼得罗夫斯克118.2万人，和基辅市相距592公里，和莫斯科市相距1014公里。

第聂伯罗彼得罗夫斯克州划分为20个区和10个州辖市。10个州辖市是：第聂伯罗彼得罗夫斯克，第聂伯罗捷尔任斯克，若尔特耶沃德，克里沃罗格，马尔加涅茨，尼科波尔，新莫斯科斯克，奥尔忠尼启则，巴甫洛格勒，锡涅利尼科沃。其中，第聂伯罗彼得洛夫斯克市含8个市辖区：阿穆尔—下第聂普洛夫区，巴布什金区，若夫特涅维区，工业区，基洛夫区，赤卫军区，列宁区，萨马尔区。克里沃罗格市含7个市辖区：捷尔任斯基区，多尔金采夫区，第聂伯罗捷尔任斯克含3个市辖区。奥尔忠尼启则市和最近的切尔托姆雷克火车站相距5公里，其他9个州辖市都有和城市同名的火车站。

第聂伯罗彼得洛夫斯克州的20个区又划分为9个市，53个镇，234个村苏维埃。

5．顿涅茨克州

顿涅茨克州面积2.65万平方公里，人口536.8万。其中，城市居民485.9万人，农村居民50.9万人。州中心城市顿涅茨克109万人，和基辅市相距871公里，和莫斯科市相距

1110公里。

顿涅茨克州划分为18个区和21个 州辖市 。21 个州辖市是：顿涅茨克，阿尔捷莫夫斯克，戈尔洛夫卡，杰巴利采沃，捷尔任斯克，多布罗波利耶，德鲁日科夫卡，叶纳基耶沃，日丹诺夫，康斯坦丁诺夫卡，克拉马托尔斯克，红军城，红利曼，马克耶夫卡，谢利多沃，斯拉维扬斯克，斯涅日诺耶，多列士，哈尔齐斯克 ，沙赫 乔尔斯 克，亚西诺瓦塔亚。其中，顿涅茨克含 9 个市辖区，马克耶夫卡含 5 个市辖区，日丹诺夫含 4 个市辖区，戈尔洛夫卡含 3 个市辖区。捷尔任斯克市、谢利多沃市分别和最近的费诺利纳亚、谢利多夫卡火车站相距 7 公里、5 公里。其他19个州辖市都有和城市同名的火车站。

顿涅茨克州的18个区又可以划分 为28个市 ，135个镇，208个村苏维埃。

6 。日托米尔州

日托米尔州面积2.99万平方公里，人口154.3万。其中，城市居民79.1万人，农村居民75.2万人。州中心城市日托米尔28.7万人，和基辅市相距165公里，和 莫斯科 市相距1021公里。

日托米尔州划 分为 22个区 和 4 个州辖市。4 个州辖市是：日托米尔，别尔季切夫，科罗斯坚，沃伦斯基新城。其中，日托米尔市含 2 个市辖区。4 个州辖市都有和城市同名的火车站。

日托米尔州的22个区又划分为 5 个 市，45个镇，533个村苏维埃。

7 。外喀尔巴阡州

外喀尔巴阡州面积1.28万平方公里，人口120.6万。其中，城市居民50.1万人，农村居民70.5万人。州中心城市乌日哥罗德11.1万人，和基辅市相距898公里，和莫斯科市相距1713公里。

外喀尔巴阡州划分为13个区和2个州辖市。2个州辖市是：乌日哥罗德，穆卡切沃。它们都有与城市同名的火车站。

外喀尔巴阡州的13个区又划分为8个市，28个镇，257个村苏维埃。

8．扎波罗热州

扎波罗热州面积2.72万平方公里，人口206.4万。其中，城市居民155.5万人，农村居民50.9万人。州中心城市扎波罗热87.5万人，和基辅市相距696公里，和莫斯科市相距1106公里。

扎波罗热州划分为18个区和5个州辖市。5个州辖市是：扎波罗热，别尔江斯克，梅利托波尔，托克马克，埃涅尔戈达尔。其中，扎波罗热市含6个市辖区。5个州辖市都有和城市同名的火车站。

扎波罗热州的18个区划分为9个市，20个镇，233个村苏维埃。

9．伊万诺—弗兰科夫斯克州

伊万诺—弗兰科夫斯克州面积1.39万平方公里，人口138.2万。其中，城市居民59.4万人，农村居民78.8万人。州中心城市伊万—弗兰科夫斯克22.5万人，和基辅市相距716公里，和莫斯科市相距1573公里。

伊万诺—弗兰科夫斯克州划分为14个区和4个州辖市。

4个州辖市是：伊万诺—弗兰科夫斯克，卡卢什，科洛梅亚，亚列姆恰。它们都有和城市同名的火车站。

伊万诺—弗兰科夫斯克州的14个区又划分为10个市，25个镇，352个村苏维埃。

10．基辅州

基辅州面积2.89万平方公里，人口188.8万。其中，城市居民99.3万人，农村居民89.5万人。州中心城市基辅市254.4万人，和莫斯科市相距856公里。

基辅州划分为26个区和8个州辖市。8个州辖市是：白采尔科维，博里斯波尔，布罗瓦雷，瓦西里科夫，伊尔片，佩列亚斯拉夫—赫梅利尼茨基，普里皮亚季，法斯托夫。佩列亚斯拉夫—赫梅利尼茨基市和最近的佩列亚斯拉夫斯卡亚火车站相距28公里。其他7个州辖市都有和城市同名的火车站。

基辅州的26个区又划分为15个市，31个镇，559个村苏维埃。

11．基洛夫格勒州

基洛夫格勒州面积2.46万平方公里，人口122.9万。其中，城市居民72.4万人，农村居民50.5万人。州中心城市基洛夫格勒26.9万人，和基辅市相距392公里，和莫斯科市相距1038公里。

基洛夫格勒州划分为21个区和4个州辖市。4个州辖市是：基洛夫格勒，亚历山德里亚，兹纳缅卡，斯韦特洛沃茨克。其中，基洛夫格勒含2个市辖区。斯韦特洛沃茨克市和最近的帕夫雷什火车站相距25公里，其他3个州辖市都有和城市同名的火车站。

基洛夫格勒州的21个区又划分为8个市，26个镇，314个村苏维埃。

12. 克里木州

克里木州面积2.7万平方公里，人口239.7万①。其中，城市居民167.1万人，农村居民72.6万人。州中心城市辛菲罗波尔33.8万人，同基辅市相距946公里，同莫斯科市相距1462公里。

克里木州划分为15个区和9个州辖市。9个州辖市是：辛菲罗波尔，阿卢什塔，占科伊，叶夫帕托里亚，刻赤，克拉斯诺彼列科普斯克，萨基，费奥多西亚，雅尔塔。其中，辛菲罗波尔市含3个市辖区，刻赤市含3个市辖区。阿卢什塔市、雅尔塔市分别和最近的辛菲罗波尔火车站相距45公里、79公里。其他7个州辖市都有和城市同名的火车站。

克里木州的15个区又划分为5个市，54个镇，235个村苏维埃。

13. 里沃夫州

里沃夫州面积2.18万平方公里，人口268.6万。其中，城市居民158.3万人，农村居民110.3万人。州中心城市里沃夫76.7万人，和基辅市相距575公里，和莫斯科市相距1484公里。

里沃夫州划分为20个区和7个州辖市。7个州辖市是：里沃夫，博里斯拉夫，德罗戈贝奇，萨姆博尔，斯特雷，特鲁斯卡韦茨，切尔沃诺格勒。其中，里沃夫市含5个市辖区。7个州辖市都有和城市同名的火车站。

①不包括塞瓦斯托波尔市人口数。

里沃夫州的20个区又划分为33个市，36个镇，485个村苏维埃。

14．尼古拉耶夫州

尼古拉耶夫州面积2.46万平方公里，人口130.9万。其中，城市居民85.3万人，农村居民45.6万人。州中心城市尼古拉耶夫50.1万人，和基辅市相距602公里，和莫斯科市相距1247公里。

尼古拉耶夫州划分为19个区和3个州辖市。3个州辖市是：尼古拉耶夫，沃兹涅先斯克，五一城。其中，尼古拉耶夫市含4个市辖区。五一城的火车站称作布格河畔五一城站，其他2个州辖市有和城市同名的火车站。

尼古拉耶夫州的19个区又划分为4个市，20个镇，238个村苏维埃。

15．敖德萨州

敖德萨州面积3.33万平方公里，人口262.3万。其中，城市居民174万人，农村居民88.3万人。州中心城市敖德萨114.1万人，和基辅市相距654公里，和莫斯科市相距1323公里。

敖德萨州划分为26个区和5个州辖市。5个州辖市是：敖德萨，别尔哥罗德—德涅斯特罗夫斯基，伊兹梅尔，伊利乔夫斯克，科托夫斯克。其中，敖德萨市含8个市辖区。各州辖市都有和城市同名的火车站。

敖德萨州的26个区又划分为12个市，31个镇，364个村苏维埃。

16．波尔塔瓦州

波尔塔瓦州面积2.88万平方公里，人口172.2万。其

中，城市居民96.4万人，农村居民75.8万人。州中心城市波尔塔瓦30.9万人，和基辅市相距333公里，和莫斯科市相距924公里。

波尔塔瓦州划分为25个区和5个州辖市。5个州辖市是：波尔塔瓦，共青城，克列缅丘格，卢布内，米尔哥罗德。其中，波尔塔瓦市含3个市辖区，克列缅丘格含2个市辖区。共青城和最近的波托基火车站相距16公里，其他4个州辖市都有和城市同名的火车站。

波尔塔瓦州的25个区又划分为10个市，21个镇，386个村苏维埃。

17．罗夫诺州

罗夫诺州面积2.01万平方公里，人口117.1万。其中，城市居民53万人，农村居民64.1万人。州中心城市罗夫诺23.3万人，和基辅市相距391公里，和莫斯科市相距1152公里。

罗夫诺州划分为15个区和3个州辖市。3个州辖市是：罗夫诺，杜布诺，库兹涅佐夫斯克。库兹涅佐夫斯克市和最近的拉法洛夫卡火车站相距8公里，其他2个州辖市有和城市同名的火车站。

罗夫诺州的15个区又划分为7个市，18个镇，299个村苏维埃。

18．苏梅州

苏梅州面积2.38万平方公里，人口142.7万。其中，城市居民85.1万人，农村居民57.6万人。州中心城市苏梅26.8万人，和基辅市相距350公里，和莫斯科市相距764公里。

苏梅州划分为18个区和6个州辖市。6个州辖市是：苏

梅，阿赫特尔卡，格卢霍夫，科诺托普，罗姆内，绍斯特卡。其中，苏梅市含2个市辖区。各州辖市都有和城市同名的火车站。

苏梅州的18个区又划分为9个市，21个镇，345个村苏维埃。

19．捷尔诺波尔州

捷尔诺波尔州面积1.38万平方公里，人口115.2万。其中，城市居民47万人，农村居民68.2万人。州中心城市捷尔诺波尔19.7万人，和基辅市相距486公里，和莫斯科市相距1343公里。

捷尔诺波尔州划分为16个区和1个州辖市（捷尔诺波尔市）。州辖市有和城市同名的火车站。

捷尔诺波尔州的16个区又划分为15个市，20个镇，419个村苏维埃。

20．哈尔科夫州

哈尔科夫州面积3.14万平方公里，人口316.3万。其中，城市居民247.3万人，农村居民69万人。州中心城市哈尔科夫158.7万人，和基辅市相距491公里，和莫斯科相距779公里。

哈尔科夫州划分为25个区和5个州辖市。5个州辖市是：哈尔科夫，伊久姆，库皮扬斯克，洛佐瓦亚，丘古耶夫。其中，哈尔科夫市含9个市辖区。各州辖市都有和城市同名的火车站。

哈尔科夫州的25个区又划分为11个市，62个镇，328个村苏维埃。

21．赫尔松州

赫尔松州面积2.85万平方公里，人口123.1万。其中，城市居民75.9万人，农村居民47.2万人。州中心城市赫尔松35.8万人，和基辅市相距664公里，和莫斯科市相距1326公里。

赫尔松州划分为18个区和3个州辖市。3个州辖市是：赫尔松，卡霍夫卡，新卡霍夫卡。其中，赫尔松市含3个市辖区。新卡霍夫卡市、卡霍夫卡市分别和最近的卡霍夫卡火车站相距6公里、10公里。赫尔松市有和城市同名的火车站。

赫尔松州的18个区又划分为6个市，30个镇，241个村苏维埃。

22．赫梅利尼茨基州

赫梅利尼茨基州面积2.06万平方公里，人口152.5万。其中，城市居民69.5万人，农村居民83万人。州中心城市赫梅利尼茨基23万人，和基辅市相距366公里，和莫斯科市相距1214公里。

赫梅利尼茨基州划分为20个区和4个州辖市。4个州辖市是：赫梅利尼茨基，卡缅涅茨—波多利斯基，斯拉武塔，舍佩托夫卡。它们都有和城市同名的火车站①。

赫梅利尼茨基州的20个区划分为8个市，25个镇，465个村苏维埃。

23．切尔卡瑟州

切尔卡瑟州面积2.09万平方公里，人口152.9万。其中，城市居民79.4万人，农村居民73.5万人。州中心城市切尔卡瑟28.7万人，和基辅市相距240公里，和莫斯科市相距886公里。

①距斯拉武塔市最近的火车站称斯拉武塔一站。

切尔卡瑟州划分为20个区和4个州辖市。4个州辖市是：切尔卡瑟，卡涅夫，斯梅拉，乌曼。其中，切尔卡瑟市含2个市辖区。卡涅夫市和最近的塔甘恰火车站相距45公里，其他3个州辖市有和城市同名的火车站。

切尔卡瑟州的20个区又划分为12个市，18个镇，429个村苏维埃。

24. 切尔尼戈夫州

切尔尼戈夫州面积3.19万平方公里，人口142.2万。其中，城市居民74.5万人，农村居民67.7万人。州中心城市切尔尼戈夫29.1万人，和基辅市相距209公里，和莫斯科市相距751公里。

切尔尼戈夫州划分为22个区和3个州辖市。3个州辖市是：切尔尼戈夫，涅任，普里卢基。其中，切尔尼戈夫市含2个市辖区。各州辖市都有和城市同名的火车站。

切尔尼戈夫州22个区划分为12个市，31个镇，462个村苏维埃。

25. 切尔诺夫策州

切尔诺夫策州面积0.81万平方公里，人口91.8万。其中，城市居民38.5万人，农村居民53.3万人。州中心城市切尔诺夫策25.4万人，和基辅市相距594公里，和莫斯科市相距1451公里。

切尔诺夫策州划分为10个区和1个州辖市（切尔诺夫策）。切尔诺夫策市含3个市辖区，有和城市同名的火车站。

切尔诺夫策州的10个区又划分为9个市，9个镇，204个村苏维埃。

（三）乌克兰直辖市行政区划

1．基辅

基辅市市区人口 254.4 万。基辅市划分为12个市辖区：达尔尼茨基区、第聂伯河区、若夫特涅维区、扎利兹尼奇内区、列宁格勒区、列宁区、明斯克区、莫斯科区、佩切尔斯基区、波多利斯基区、拉江斯基区、舍甫琴柯区。

2．塞瓦斯托波尔

塞瓦斯托波尔市市区人口35万人。塞瓦斯托波尔市划分为 4 个市辖区：巴拉克拉瓦区、加加林区、列宁区、纳希莫夫斯基区。

四、白俄罗斯共和国的行政区划

（一）白俄罗斯共和国行政区划概况

白俄罗斯共和国，原名为白俄罗斯苏维埃社会主义共和国，成立于1919年1月1日。1922年12月30日，白俄罗斯和俄罗斯联邦、乌克兰、外高加索联邦一起联合成立苏维埃社会主义共和国联盟，白俄罗斯成为苏联的一个加盟共和国。1991年8月25日白俄罗斯宣布独立。1991年12月8日，白俄罗斯领导人和俄罗斯联邦、乌克兰领导人一起在明斯克签订了关于建立独立国家联合体的协议。1991年12月21日，白俄罗斯领导人又同原苏联其他10个加盟共和国领导人一起签署了《阿拉木图宣言》，正式成立独立国家联合体。

白俄罗斯共和国，面积20.76万平方公里，人口1026万。其中，城市人口占44%，农村人口占56%。首都明斯克市同俄罗斯联邦首都莫斯科市相距747公里。白俄罗斯共和国设有6个州，117个区，99个市（其中，1个共和国直辖市，36个州辖市，62个区辖市），25个市辖区，111个镇，1502个村苏维埃。

白俄罗斯共和国的行政区域划分为：①全国划分为6个州和1个共和国直辖市。6个州是：布勒斯特州，维捷布斯

克州，戈梅利州，格罗德诺州，明斯克州，莫吉廖夫州。共和国直辖市为首都明斯克市。② 白俄罗斯的6个州划分为117个区和36个州辖市。③ 117个区划分为62个市（区辖市）、111个镇，1502个村苏维埃。④共和国直辖市划分为市辖区，部分州辖市也划分为市辖区。白俄罗斯共和国直辖市和部分州辖市共含有25个市辖区。总之，白俄罗斯共和国的行政区划实行三级制，即州（共和国直辖市）——区（州辖市）——市、镇、村苏维埃。

（二）各州行政区划

1．布勒斯特州

布勒斯特州面积3.23万平方公里，人口142.3万。其中，城市居民78.3万人，农村居民64万人。州中心城市布勒斯特23.8万人，和白俄罗斯首都明斯克市相距349公里，和俄罗斯联邦首都莫斯科市相距1099公里。

布勒斯特州划分为16个区和5个州辖市。5个州辖市是：布勒斯特，巴拉诺维奇，科布林，卢尼涅茨，平斯克。其中，布勒斯特市含2个市辖区。巴拉诺维奇的火车站称作巴拉诺维奇—波列斯基耶站，其他4个州辖市都有和城市同名的火车站。

布勒斯特州的16个区又划分为15个市，9个镇，226个村苏维埃。

2．维捷布斯克州

维捷布斯克州面积4.01万平方公里，人口140.4万。其中，城市居民89.1万人，农村居民51.3万人。州中心城市维捷布斯克34.7万人，和明斯克市相距263公里，和莫斯科市相距557公里。

维捷布斯克州划分为21个区和5个州辖市。5个州辖市是：维捷布斯克，列佩利，新波洛茨克，奥尔沙，波洛茨克。其中，维捷布斯克市含3个市辖区。各州辖市都有和城市同名的火车站。

维捷布斯克州的21个区又划分为14个市，26个镇，251个村苏维埃。

3．戈梅利州

戈梅利州面积4.04万平方公里，人口166.7万。其中，城市居民103.9万人，农村居民62.8万人。州中心城市戈梅利48.8万人，和明斯克市相距301公里，和莫斯科市相距650公里。

戈梅利州划分为21个区和8个州辖市。8个州辖市是：戈梅利，多布鲁什，日洛宾，卡林科维奇，莫济里，列奇察，罗加乔夫，斯韦特洛戈尔斯克。其中，戈梅利市含4个市辖区。斯韦特洛戈尔斯克市火车站称作别列津纳河畔斯韦特洛戈尔斯克站，其他7个州辖市都有和城市同名的火车站。

戈梅利州的21个区划分为9个市，17个镇，312个村苏维埃。

4．格罗德诺州

格罗德诺州面积2.5万平方公里，人口115.7万。其中，城市居民63.2万人，农村居民52.5万人。州中心城市格罗德

诺26.3万人，和明斯克市相距300公里，和莫斯科市相距1088公里。

格罗德诺州划分为17个区和6个州辖市。6个州辖市是：格罗德诺，沃尔科维斯克，利达，新格鲁多克，斯洛尼姆，斯莫尔夏。其中，格罗德诺市含2个市辖区。新格鲁多克市和最近的新叶利尼亚火车站相距24公里，其他5个州辖市都有和城市同名的火车站。

格罗德诺州的17个区又划分为4个市，23个镇，199个村苏维埃。

．明斯5克州

明斯克州面积4.08万平方公里，人口157.2万①。其中，城市居民71.3万人，农村居民85.9万人。州中心城市明斯克154.3万人，和莫斯科市相距747公里。

明斯克州划分为22个区和7个州辖市。7个州辖市是：博里索夫，维列伊卡，捷尔任斯克，若季诺，莫洛杰奇诺，斯卢茨克，索利戈尔斯克。各州辖市有和城市同名的火车站。

明斯克州的22个区又划分为12个市，23个镇，308个村苏维埃。

6．莫吉廖夫州

莫吉廖夫州面积2.9万平方公里，人口129万。其中，城市居民84.5万人，农村居民44.5万人。州中心城市莫吉廖夫35.9万人，和明斯克市相距201公里，和莫斯科市相距614公里。

莫吉廖夫州划分为20个区和5个州辖市。5个州辖市

①不包括明斯克市人口数。

是：莫吉廖夫，博布鲁伊斯克，戈尔基，克里切夫，奥西波维奇。其中，莫吉廖夫市含3个市辖区，博布鲁伊斯克市含2个市辖区。各州辖市都有和城市同名的火车站。

莫吉廖夫州的20个区又划分为8个市，11个镇，206个村苏维埃。

（三）共和国直辖市行政区划

明斯克市区人口154.3万。明斯克市划分为9个区：工厂区，列宁区，莫斯科区，十月区，游击队区，五一区，苏维埃区，伏龙芝区，中心区。

五、哈萨克斯坦共和国的行政区划

（一）哈萨克斯坦共和国行政区划概况

哈萨克斯坦共和国，原名为哈萨克苏维埃社会主义自治共和国，成立于1920年8月26日。1936年12月5日哈萨克自治共和国改组为加盟共和国并加入苏维埃社会主义共和国联盟。1991年12月16日，哈萨克斯坦宣布独立。1991年12月21日，哈萨克斯坦领导人和原苏联其他10个加盟共和国领导人一起签署《阿拉木图宣言》，宣布成立独立国家联合体。

哈萨克斯坦共和国面积271.73万平方公里，人口1669万。其中，城市人口占57.4%，农村人口占42.6%。首都阿拉木图市同俄罗斯联邦首都莫斯科市相距4019公里。哈萨克斯坦共和国设有19个州，222个区，83个市（其中，1个共和国直辖市，49个州辖市，33个区辖市），35个市辖区，206个镇，2429个村苏维埃。

哈萨克斯坦共和国的行政区域划分为：①全国划分为19个州和1个共和国直辖市。19个州是：阿克纠宾斯克州，阿拉木图州，东哈萨克斯坦州，古里耶夫州，江布尔州，杰兹卡兹甘州，卡拉干达州，克孜勒奥尔达州，科克切塔夫州，库斯塔奈州，曼格什拉克州，巴甫洛达尔州，北哈萨克斯坦

州，塞米巴拉金斯克州，塔尔迪库尔干州，图尔盖州，乌拉尔斯克州，切利诺格勒州，奇姆肯特州。哈萨克斯坦共和国直辖市为阿拉木图市。②州划分为区和州辖市。哈萨克斯坦共和国的19个州划分为222个区和49个州辖市。③区划分为市、镇、村苏维埃。哈萨克斯坦共和国的222个区划分为33个市。206个镇，2429个村苏维埃。④共和国直辖市划分为市辖区，部分州辖市也划分为市辖区。哈萨克斯坦共和国直辖市和部分州辖市共含有35个市辖区。总之，哈萨克斯坦共和国的行政区划实行三级制，即州（共和国直辖市）——区（州辖市）——市、镇、村苏维埃。

（二）各州行政区划

1．阿克纠宾斯克州

阿克纠宾斯克州面积29.87万平方公里，人口72万。其中，城市居民38.3万人，农村居民33.7万人。州中心城市阿克纠宾斯克24.8万人，和哈萨克斯坦共和国首都阿拉木图市相距2280公里，和莫斯科市相距1749公里。

阿克纠宾斯克州划分为16个区和1个州辖市（阿克纠宾斯克市）。阿克纠宾斯克市含2个市辖区，有和城市同名的火车站。

阿克纠宾斯克州的16个区又划分为6个市，3个镇，150个村苏维埃。

2．阿拉木图州

阿拉木图州面积10.51万平方公里，人口91.9万①。其中，城市居民20.2万人，农村居民71.7万人。州中心城市阿拉木图110.8万人，和莫斯科市相距4019公里。

阿拉木图州划分为11个区和2个州辖市。2个州辖市是：卡普恰盖，塔尔加尔。卡普恰盖市有和城市同名的火车站，塔尔加尔市和最近的阿拉木图两站相距25公里。

阿拉木图州的11个区又划分为2个市，8个镇，131个村苏维埃。

3．东哈萨克斯坦州

东哈萨克斯坦州面积9.73万平方公里，人口93.5万。其中，城市居民60.4万人，农村居民33.1万人。州中心城市乌斯季卡缅诺戈尔斯克32.1万人，和阿拉木图市相距1316公里，和莫斯科市相距3964公里。

东哈萨克斯坦州划分为12个区和4个州辖市。4个州辖市是：乌斯季卡缅诺戈尔斯克，济良诺夫斯克，列宁诺戈尔斯克，谢列布良斯克。其中，乌斯季卡缅诺戈尔斯克市含2个市辖区。各州辖市都有和本市同名的火车站，但济良诺夫斯克市距同名的火车站12公里。

东哈萨克斯坦州的12个区划分为2个市，19个镇，102个村苏维埃。

4．古里耶夫州

古里耶夫州面积11.35万平方公里，人口40.3万。其中，城市居民25.5万人，农村居民14.8万人。州中心城市古里耶夫15万人，和阿拉木图市相距2664公里，和莫斯科市相距2361公里。

①不包括阿拉木图市人口数。

古里耶夫州划分为8个区和1个州辖市。州辖市古里耶夫有和城市同名的火车站。

古里耶夫州的8个区划分为16个镇，56个村苏维埃。

5．江布尔州

江布尔州面积14.42万平方公里，人口101.6万。其中，城市居民50.9万人，农村居民50.7万人。州中心城市江布尔市31.5万人，和阿拉木图市相距554公里，和莫斯科市相距3475公里。

江布尔州划分为11个区和4个州辖市。4个州辖市是：江布尔，扎纳塔斯，卡拉套，楚城。其中，江布尔市含2个市辖区。各州辖市都有和城市同名的火车站。

江布尔州的11个区又划分为13个镇，139个村苏维埃。

6．杰兹卡兹甘州

杰兹卡兹甘州面积31.34万平方公里，人口47.7万。其中，城市居民40.3万人，农村居民7.4万人。州中心城市杰兹卡兹甘10.5万人，和阿拉木图市相距1367公里，和莫斯科市相距3557公里。

杰兹卡兹甘州划分为7个区和4个州辖市。4个州辖市是：杰兹卡兹甘，巴尔哈什，卡拉扎尔，尼科利斯基。尼科利斯基市和最近的杰兹卡兹甘火车站相距18公里，其他3个州辖市都有和城市同名的火车站。

杰兹卡兹甘州的7个区划分为22个镇，64个村苏维埃。

7．卡拉干达州

卡拉干达州面积11.79万平方公里，人口136.8万。其中，城市居民119.2万人，农村居民17.6万人。州中心城市卡拉干达63.3万人，和阿拉木图市相距1096公里，和莫斯科

市相距3017公里。

卡拉干达州划分为10个区和 5 个州辖市。5 个州辖市是：卡拉干达，阿拜，萨兰，铁米尔套，沙赫京斯克。其中，卡拉干达市含 5 个市辖区，铁米尔套市含 2 个市辖区。上述 2 个州辖市有和城市同名的火车站，而阿拜市、萨兰市、沙赫京斯克市分别和最近的卡拉巴斯、大米哈伊洛夫卡、卡拉巴斯火车站相距 7 公里、23公里、28公里。

卡拉干达州的10个区又划分为 1 个市，10个镇，103个村苏维埃。

8．克孜勒奥尔达州

克孜勒奥尔达州面积 22.81 万平方公里，人口62.5万。其中，城市居民42万人，农村居民20.5万人。州中心城市克孜勒奥尔达18.9万人，和阿拉木图市相距1227公里，和莫斯科市相距2782公里。

克孜勒奥尔达州划分为 8 个区和 1 个州辖市（克孜勒奥尔达市）。州辖市有和城市同名的火车站。

克孜勒奥尔达州的 8 个区又划分为 2 个市，10个镇，100个村苏维埃。

9．科克切塔夫州

科克切塔夫州面积7.81万平方公里，人口 65.2万。其中，城市居民24.8万人，农村居民40.4万人。州中心城市科克切塔夫12.7万人，和阿拉木图市相距1615公里，和莫斯科市相距2490公里。

科克切塔夫州划分为16个区和 2 个州辖市。2 个州辖市是：科克切塔夫、休钦斯克。休钦斯克市火车站称作博罗沃耶疗养区站，科克切塔夫市有和城市同名的火车站。

科克切塔夫州的16个区又划分为2个市，9个镇，192个村苏维埃。

10．库斯塔奈州

库斯塔奈州面积11.45万平方公里，人口104.3万。其中，城市居民52.7万人，农村居民51.6万人。州中心城市库斯塔奈21.2万人，和阿拉木图市相距2419公里，和莫斯科市相距2215公里。

库斯塔奈州划分为14个区和4个州辖市。4个州辖市是：库斯塔奈，杰特加拉，利萨科夫斯克，鲁德内。它们都有和城市同名的火车站。

库斯塔奈州的14个区又划分为13个镇，194个村苏维埃。

11．曼格什拉克州

曼格什拉克州面积16.51万平方公里，人口32.7万。其中，城市居民29.2万人，农村居民3.5万人。州中心城市舍甫琴柯16.1万人，和阿拉木图市相距3267公里，和莫斯科市相距3502公里。

曼格什拉克州划分为4个区和3个州辖市。3个州辖市是：舍甫琴柯，新乌津，舍甫琴柯堡。它们分别和最近的曼格什拉克、乌津、曼格什拉克火车站相距13公里、2公里、146公里。

曼格什拉克州的4个区又划分为12个镇，19个村苏维埃。

12．巴甫洛达尔州

巴甫洛达尔州面积12.75万平方公里，人口93.4万。其中，城市居民60.6万人，农村居民32.8万人。州中心城市巴

甫洛达尔33.1万人，和阿拉木图市相距1758公里，和莫斯科市相距3237公里。

巴甫洛达尔州划分为12个区和3个州辖市。3个州辖市是：巴甫洛达尔，叶尔马克，埃基巴斯图兹。其中，巴甫洛达尔市含2个市辖区。3个州辖市都有和城市同名的火车站①。

巴甫洛达尔州的12个区又划分为1个市，12个镇，159个村苏维埃。

13．北哈萨克斯坦州

北哈萨克斯坦州面积4.43万平方公里，人口60.6万。其中，城市居民27.6万人，农村居民33万人。州中心城市彼得罗巴甫洛夫斯克23.3万人，和阿拉木图市相距1809公里，和莫斯科市相距2296公里。

北哈萨克斯坦州划分为13个区和1个州辖市（彼得罗巴甫洛夫斯克）。州辖市含有2个市辖区，有和城市同名的火车站。

北哈萨克斯坦州的13个区又划分为3个市，1个镇，149个村苏维埃。

14．塞米巴拉金斯克州

塞米巴拉金斯克州面积17.96万平方公里，人口81.6万。其中，城市居民42.9万人，农村居民38.7万人。州中心城市塞米巴拉金斯克33万人，和阿拉木图市相距1016公里，和莫斯科市相距3858公里。

塞米巴拉金斯克州划分为14个区和2个州辖市。2个州辖市是：塞米巴拉金斯克，阿亚古兹。其中，塞米巴拉金斯克市含3个市辖区。2个州辖市都有和城市同名的火车站。

①埃基巴斯图兹市最近的火车站称埃基巴斯图兹1站。

塞米巴拉金斯克州的14个区又划分为1个市，12个镇，145个村苏维埃。

15．塔尔迪库尔干州

塔尔迪库尔干州面积11.85万平方公里，人口70.9万。其中，城市居民32.7万人，农村居民38.2万人。州中心城市塔尔迪库尔干市11.3万人，和阿拉木图市相距258公里，和莫斯科市相距4283公里。

塔尔迪库尔干州划分为12个区和2个州辖市。2个州辖市是：塔尔迪库尔干，铁克利。它们都有和城市同名的火车站。

塔尔迪库尔干州的12个区又划分为4个市，10个镇，123个村苏维埃。

16．图尔盖州

图尔盖州面积11.19万平方公里，人口32.2万。其中，城市居民11.1万人，农村居民21.1万人。州中心城市阿尔卡雷克7.1万人，和阿拉木图市相距1916公里，和莫斯科市相距2720公里。

图尔盖州划分为10个区和1个州辖市（阿尔卡雷克）。州辖市有和城市同名的火车站。

图尔盖州的10个区又划分为2个市，1个镇，142个村苏维埃。

17．乌拉尔斯克州

乌拉尔斯克州面积15.12万平方公里，人口62万。其中，城市居民27万人，农村居民35万人。州中心城市乌拉尔斯克20.1万人，和阿拉木图市相距2727公里，和莫斯科市相距1294公里。

乌拉尔斯克州划分为16个区和1个州辖市。州辖市乌拉尔斯克市含2个市辖区，有和城市同名的火车站。

乌拉尔斯克州的16个区又划分为3个市，12个镇，148个村苏维埃。

18．切利诺格勒州

切利诺格勒州面积9.21万平方公里，人口85.9万。其中，城市居民53.3万人，农村居民32.6万人。州中心城市切利诺格勒27.6万人，和阿拉木图市相距1318公里，和莫斯科市相距2748公里。

切利诺格勒州划分为13个区和2个州辖市。2个州辖市是：切利诺格勒，阿特巴萨尔。其中，切利诺格勒市含2个市辖区。2个州辖市都有和城市同名的火车站。

切利诺格勒州的13个区又划分为3个市，12个镇，148个村苏维埃。

19．奇姆肯特州

奇姆肯特州面积11.63万平方公里，人口178万。其中，城市居民73.3万人，农村居民104.7万人。州中心城市奇姆肯特38.9万人，和阿拉木图市相距775公里，和莫斯科市相距3254公里。

奇姆肯特州划分为15个区和6个州辖市。6个州辖市是：奇姆肯特，阿雷西，肯套，连格尔，萨雷阿加奇，突厥斯坦。其中，奇姆肯特市含3个市辖区。肯套市和最近的突厥斯坦火车站相距45公里，其他5个州辖市都有和城市同名的火车站。

奇姆肯特州的15个区又划分为2个市，10个镇，153个村苏维埃。

（三）共和国直辖市行政区划

哈萨克斯坦共和国首都阿拉木图市是共和国直辖市。阿拉木图市区人口 110.8 万人，划分为 8 个市辖区。8 个市辖区是：阿拉套区，奥厄佐夫区，加里宁区，列宁区，莫斯科区，十月区，苏维埃区，伏龙芝区。

六、乌兹别克斯坦共和国的行政区划

（一）乌兹别克斯坦共和国行政区划

乌兹别克斯坦共和国，原名为乌兹别克苏维埃社会主义共和国，成立于1924年10月27日。同日，加入苏维埃社会主义共和国联盟，成为苏联的一个加盟共和国。1991年8月31日，乌兹别克斯坦宣布独立。1991年12月21日，乌兹别克斯坦共和国领导人和原苏联其他10个加盟共和国领导人一起签署《阿拉木图宣言》，宣布成立独立国家联合体。

乌兹别克斯坦共和国面积44.74万平方公里，人口2032万。其中，城市人口占41%，农村人口占59%。首都塔什干市和俄罗斯联邦首都莫斯科市相距3330公里。乌兹别克斯坦共和国设有1个自治共和国，12个州，155个区，124个市（其中，1个共和国直辖市，8个自治共和国辖市，50个州辖市，65个区辖市），17个市辖区，97个镇，1214个村苏维埃。

乌兹别克斯坦共和国的行政区域划分为：①全国划分为1个自治共和国，12个州和1个共和国直辖市。乌兹别克斯坦共和国组成中的自治共和国是：卡拉卡尔帕克自治共和国。乌兹别克斯坦共和国的12个州是：安集延州，布哈拉

州，吉扎克州，卡什卡达里亚州，纳沃伊州，纳曼干州，撒马尔罕州，苏尔汉河州，锡尔河州，塔什干州，费尔干纳州，花拉子模州。乌兹别克斯坦共和国直辖市为塔什干市。②自治共和国、州划分为区和自治共和国辖市、州辖市。乌兹别克斯坦共和国的1个自治共和国、12个州共划分为15[5]个区，8个自治共和国辖市，50个州辖市。③区划分为市、镇、村苏维埃。乌兹别克斯坦共和国的155个区共划分为65个市，97个镇，1214个村苏维埃。④乌兹别克斯坦共和国直辖市，部分州辖市划分为市辖区。乌兹别克斯坦共和国直辖市和部分州辖市共划分为17个市辖区。总之，乌兹别克斯坦共和国的行政区划实行三级制，即州（自治共和国）——区（自治共和国辖市，州辖市）——市、镇、村苏维埃。

（二）卡拉卡尔帕克自治共和国行政区划

卡拉卡尔帕克自治共和国原是自治州，成立于1925年2月16日。1932年3月20日改组为卡拉卡尔帕克苏维埃社会主义自治共和国。1936年12月5日加入乌兹别克苏维埃社会主义共和国。现在仍为乌兹别克斯坦共和国的组成部分。

卡拉卡尔帕克自治共和国面积16.49万平方公里，人口113.9万。其中，城市居民54.6万人，农村居民59.3万人。自治共和国首都努库斯市15.2万人，和乌兹别克斯坦首都塔什干市相距1255公里，和莫斯科市相距2761公里。

卡拉卡尔帕克自治共和国划分为15个区和8个自治共和国辖市。8个自治共和国辖市是，努库斯，别鲁尼，昆格

勒，穆伊纳克，塔希阿塔什，图尔特库尔，霍杰伊利，奇姆巴伊。穆伊纳克市、奇姆巴伊市分别和最近的努库斯、昆格勒火车站相距 56 公里、100公里。别鲁尼市、图尔特库尔市分别和最近的乌尔根奇火车站相距20公里、30公里。其他 4 个自治共和国辖市有和城市同名的火车站。

（三）各州行政区划

1．安集延州

安集延州面积 0.42 万平方公里，人口163.2万。其中，城市居民53.9万人，农村居民 109.3 万人。州中心城市安集延28.8万人，和塔什干市相距477公里，和莫斯科市相距3807公里。

安集延州划分为13个区和 4 个州辖市。4 个州辖市是：安集延，列宁斯克，苏维埃阿巴德，沙赫里罕。列宁斯克市和最近的阿萨克火车站相距 4 公里，其他 3 个州辖市有和城市同名的火车站。

安集延州的13个区又划分为 7 个市，6 个镇，92个村苏维埃。

2．布哈拉州

布哈拉州面积3.94万平方公里，人口 107.4 万。其中，城市居民38.6万人，农村居民68.8万人。州中心城市布哈拉22万人，和塔什干市相距 616 公里，和莫斯科市相距3373公里。

布哈拉州划分为10个区和3个州辖市。3个州辖市是：布哈拉，吉日杜万，卡甘。其中，布哈拉市划分为2个市辖区。吉日杜万市和最近的克孜勒捷帕火车站相距17公里，其他2个州辖市有和城市同名的火车站。

布哈拉州的10个区又划分为7个市，3个镇，85个村苏维埃。

3．吉扎克州

吉扎克州面积2.05万平方公里，人口67.7万。其中，城市居民19.7万人，农村居民48万人。州中心城市吉扎克9.3万人，和塔什干市相距241公里，和莫斯科市相距3609公里。

吉扎克州划分为11个区和1个州辖市（吉扎克）。州辖市有和城市同名的火车站。

吉扎克州的11个区又划分为6个市，5个镇，81个村苏维埃。

4．卡什卡达里亚州

卡什卡达里亚州面积2.84万平方公里，人口150.6万。其中，城市居民38.3万人，农村居民112.3万人。州中心城市卡尔希14.1万人，和塔什干市相距518公里，和莫斯科市相距3530公里。

卡什卡达里亚州划分为14个区和5个州辖市。5个州辖市是：卡尔希，卡桑，基塔布，穆巴列克，沙赫里萨布兹。沙赫里萨布兹市和最近的吉塔布火车站相距5公里，其他州辖市有和城市同名的火车站。

卡什卡达里亚州的14个区又划分为7个市，3个镇，108个村苏维埃。

5．纳沃伊州

纳沃伊州面积11.08万平方公里，人口 62.9 万。其中，城市居民26.9万人，农村居 民36万人 。州中心 城市纳沃伊10.6万人，和塔什干市相距 472 公里，和莫斯科市相距3823公里。

纳沃伊州划分为 8 个区和 3 个州辖市。 3 个州辖市是：纳沃伊，扎拉弗尚，乌奇库杜克。扎拉弗尚市和最近的克孜勒库杜克火车站相距96公里，其他 2 个州辖市有和城市同名的火车站。

纳沃伊州的 8 个区又划分为 3 个市， 7 个镇，50个村苏维埃。

6．纳曼干州

纳曼干州面积0.79万平方公里，人口 137.9 万。其中，城市居民53万人，农村居民 84.9万人。州 中心 城市纳曼干29.1万人，和塔什干市相距 432 公里，和莫斯科市相距3762公里。

纳曼干州划分为11个区和 5 个州辖市。 5 个州辖市是：纳曼干，卡桑赛，乌奇库尔干，恰尔塔克，丘斯特。其中，纳曼干市含 1 个市辖区。卡桑赛市和最近的纳曼干火车站相距28公里。其他州辖市都有和城市同名的火车站，但丘斯特市距同名火车站12公里。

纳曼干州的11个区又划分为 3 个市， 9 个镇，83个村苏维埃。

7．撒马尔罕州

撒马尔罕州面积1.64万平方公里，人口 205 万。其中，城市居民65.8万人，农村居民 139.2 万人。州中心城市撒马

尔罕38.8万人，和塔什干市相距354公里，和莫斯科市相距3684公里。

撒马尔罕州划分为14个区和4个州辖市。4个州辖市是：撒马尔罕，阿克塔什，卡塔库尔干，乌尔古特。其中，撒马尔罕市划分为3个市辖区。乌尔古特市和最近的撒马尔罕火车站相距44公里。阿克塔什市火车站称做济拉布拉克站，撒马尔罕市和卡塔库尔干市有与城市同名的火车站。

撒马尔罕州的14个区又划分为6个市，11个镇，112个村苏维埃。

8．苏尔汉河州

苏尔汉河州面积2.08万平方公里，人口117.6万。其中，城市居民23.2万人，农村居民94.4万人。州中心城市铁尔梅兹7.2万人，和塔什干市相距851公里，和莫斯科市相距3863公里。

苏尔汉河州划分为12个区和2个州辖市。2个州辖市是：铁尔梅兹，迭纳乌。它们都有和城市同名的火车站。

苏尔汉河州的12个区又划分为6个市，4个镇，81个村苏维埃。

9．锡尔河州

锡尔河州面积0.51万平方公里，人口55万。其中，城市居民18.6万人，农村居民36.4万人。州中心城市古利斯坦5.1万人，和塔什干市相距118公里，和莫斯科市相距3448公里。

锡尔河州划分为9个区和4个州辖市。4个州辖市是：古利斯坦，锡尔河市，希林，扬吉耶尔。希林市和最近的法尔哈德火车站相距6公里，其他3个州辖市有和城市同名的

火车站。

锡尔河州的9个区又划分为1个市，5个镇，64个村苏维埃。

10．塔什干州

塔什干州面积1.56万平方公里，人口209.5万①。其中，城市居民95万人，农村居民114.5万人。州中心城市塔什干市212.4万人，和莫斯科市相距3330公里。

塔什干州划分为15个区和8个州辖市。8个州辖市是：阿尔马雷克，安格连，阿汉加兰，别卡巴德，纳里马诺夫，奇尔奇克，扬吉阿巴德，扬吉尤利。纳里马诺夫市、阿尔马雷克市、扬吉阿巴德市分别和最近的塔什干、阿汉加兰、安格连火车站相距6公里，18公里，22公里。其他5个州辖市有和城市同名的火车站。

塔什干州的15个区又划分为9个市，18个镇，125个村苏维埃。

11．费尔干纳州

费尔干纳州面积0.71万平方公里，人口204.2万。其中，城市居民68.9万人，农村居民135.3万人。州中心城市费尔干纳20.3万人，和塔什干市相距419公里，和莫斯科市相距3749公里。

费尔干纳州划分为13个区和5个州辖市。5个州辖市是：费尔干纳，浩罕，库瓦，库瓦赛，马尔吉兰。其中，费尔干纳市含1个市辖区。各州辖市都有和城市同名的火车站。

费尔干纳州的13个区又划分为4个市，9个镇，135个

① 不包括塔什干市人口数。

村苏维埃。

12。花拉子模州

花拉子模州面积0.63万平方公里，人口94.6万。其中，城市居民27.8万人，农村居民66.8万人。州中心城市乌尔根奇12.3万人，和塔什干相距1119公里，和莫斯科市相距2854公里。

花拉子模州划分为10个区和 6 个州辖 市。 6 个州辖市是：乌尔根奇，古尔伦，德鲁日巴，兴凯湖市，希瓦，沙瓦特。古尔伦市、希瓦市分别和最近的沙瓦特、乌尔根奇火车站相距20公里、30公里。其他 4 个州辖市都有和城市同名的火车站。

花拉子模州的10个区又划分为 2 个市， 2 个镇，97个村苏维埃。

（四）共和国直辖市行政区划

乌兹别克斯坦共和国直辖市为塔什干市。塔什干市区人口为 212.4 万，划分为10个市辖区。10个市辖区是：阿克马尔—伊克拉莫夫区，基洛夫区，古比雪夫区，列宁区，十月区，萨比尔—拉希莫 夫区，谢尔 盖区，伏 龙芝区，哈姆津区，奇兰扎尔区。

七、土库曼斯坦的行政区划

（一）土库曼斯坦行政区划概况

土库曼斯坦，原名为土库曼苏维埃社会主义共和国，成立于1924年10月27日。同日，土库曼加入苏维埃社会主义共和国联盟，成为苏联的一个加盟共和国。1991年3月11日，土库曼宣布独立，并改称为土库曼斯坦。1991年12月21日，土库曼斯坦领导人和原苏联其他10个加盟共和国领导人一起签署了《阿拉木图宣言》，宣布成立独立国家联合体。

土库曼斯坦面积48.81万平方公里，人口362.1万。其中，城市人口占45%，农村人口占55%。土库曼斯坦首都阿什哈巴德市同俄罗斯联邦首都莫斯科市相距3839公里。土库曼斯坦设有5个州，44个区，16个市（其中，1个土库曼斯坦直辖市，11个州辖市，4个区辖市），3个市辖区，74个镇，266个村苏维埃。

土库曼斯坦的行政区域划分为：①全国划分为5个州和1个中央直辖市。5个州辖市是：阿什哈巴德州，克拉斯诺沃茨克州，马雷州，塔沙乌兹州，查尔朱州。土库曼斯坦中央直辖市是首都阿什哈巴德市。②州划分为区和州辖市。土库曼斯坦的5个州划分为44个区和11个州辖市。③区划分为

市、镇、村苏维埃。土库曼斯坦的44个区划分为4个市，74个镇，266个村苏维埃。④土库曼斯坦中央直辖市阿什哈巴德划分为3个市辖区。总之，土库曼斯坦的行政区划实行三级制，即州（中央直辖市）——区（州辖市）——市、镇、村苏维埃。

（二）各州行政区划

1．阿什哈巴德州

阿什哈巴德州面积9.54万平方公里，人口48.9万①。其中，城市居民15.6万人，农村居民33.3万人。州中心城市阿什哈巴德38.2万人，和莫斯科市相距3839公里。

阿什哈巴德州划分为8个区和2个州辖市。2个州辖市是：别兹梅因，捷詹。它们有和城市同名的火车站。

阿什哈巴德州的8个区划分为12个镇和56个村苏维埃。

2．克拉斯诺沃茨克州

克拉斯诺沃茨克州面积13.85万平方公里，人口35.2万。其中，城市居民28.9万人，农村居民6.3万人。州中心城市克拉斯诺沃茨克5.9万人，和阿什哈巴德市相距554公里，和莫斯科市相距4394公里。

克拉斯诺沃茨克州划分为6个区和4个州辖市。4个州辖市是：克拉斯诺沃茨克，克孜勒阿尔瓦特，涅比特达格，切列肯。切列肯市和最近的克拉斯诺沃茨克火车站相距140

①不包括阿什哈巴德市人口数。

公里，其他3个州辖市有和城市同名的火车站。

克拉斯诺沃茨克州的6个区又划分为1个市，17个镇，22个村苏维埃。

3．马雷州

马雷州面积8.68万平方公里，人口77.1万。其中，城市居民24万人，农村居民53.1万人。州中心城市马雷8.9万人，和阿什哈巴德市相距343公里，和莫斯科市相距3496公里。

马雷州划分为10个区和2个州辖市。2个州辖市是：马雷市，拜拉姆—阿里。它们都有和城市同名的火车站。

马雷州的10个区又划分为2个市，16个镇，74个村苏维埃。

4．塔沙乌兹州

塔沙乌兹州面积7.36万平方公里，人口66.5万。其中，城市居民20.7万人，农村居民45.8万人。州中心城市塔沙乌兹11万人，和阿什哈巴德市相距1050公里，和莫斯科市相距2789公里。

塔沙乌兹州划分为8个区和1个州辖市。州辖市塔沙乌兹有和城市同名的火车站。

塔沙乌兹州的8个区划分为1个市，7个镇，57个村苏维埃。

5．查尔朱州

查尔朱州面积9.38万平方公里，人口69.8万。其中，城市居民32.3万人，农村居民37.5万人。州中心城市查尔朱16.6万人，和阿什哈巴德市相距586公里，和莫斯科市相距3253公里。

（三）土库曼斯坦直辖市行政区划

土库曼斯坦中央直辖市为首都阿什哈巴德市。阿什哈巴德市区人口38.2万人，划分为3个市辖区。3个市辖区是：列宁区、无产者区、苏维埃区。

八、吉尔吉斯斯坦共和国的行政区划

（一）吉尔吉斯斯坦共和国行政区划概况

吉尔吉斯斯坦共和国，最初为卡拉—吉尔吉斯自治州，成立于1924年10月14日。1926年2月1日改组为吉尔吉斯苏维埃社会主义自治共和国。1936年12月5日，吉尔吉斯改组为苏维埃社会主义共和国，并加入苏联，成为苏联的一个加盟共和国。1991年8月31日吉尔吉斯宣布独立，并改称为吉尔吉斯斯坦共和国。1991年12月21日，吉尔吉斯斯坦共和国领导人和原苏联其他10个加盟共和国领导人一起签署了《阿拉木图宣言》，宣布成立独立国家联合体。

吉尔吉斯斯坦共和国面积19.85万平方公里，人口437.2